

LES TERRITOIRES DANS LA MONDIALISATION

La mondialisation désigne le processus de mise en relation des différentes parties du monde.

Toutes ces parties du monde, cependant, ne participent pas à la mondialisation avec la même intensité.

Certains territoires participent pleinement à la mondialisation des échanges, d'autres plus faiblement.

Quels sont les différents territoires de la mondialisation ? Comment s'organisent-ils?

Trois types de territoire peuvent être distingués en fonction de leur degré d'intégration à la mondialisation : d'une part, les centres, les périphéries intégrées et les périphéries en marge. Ils s'organisent en associations de coopération économiques


I/ Les centres de la mondialisation

Ils désignent les territoires les mieux intégrés à la mondialisation ET QUI EN tirent les plus grands bénéfices

Il y a trois types:

A/La Triade élargie ou OLIGOPOLE MONDIAL:

-75 % du PIB mondial et génèrent les 2/3 des flux commerciaux internationaux,
-80% des sièges des FTN



AMERIQUE
DU NORD

ASIE DE L'EST

UNION
EUROPEENNE

OCEANIE

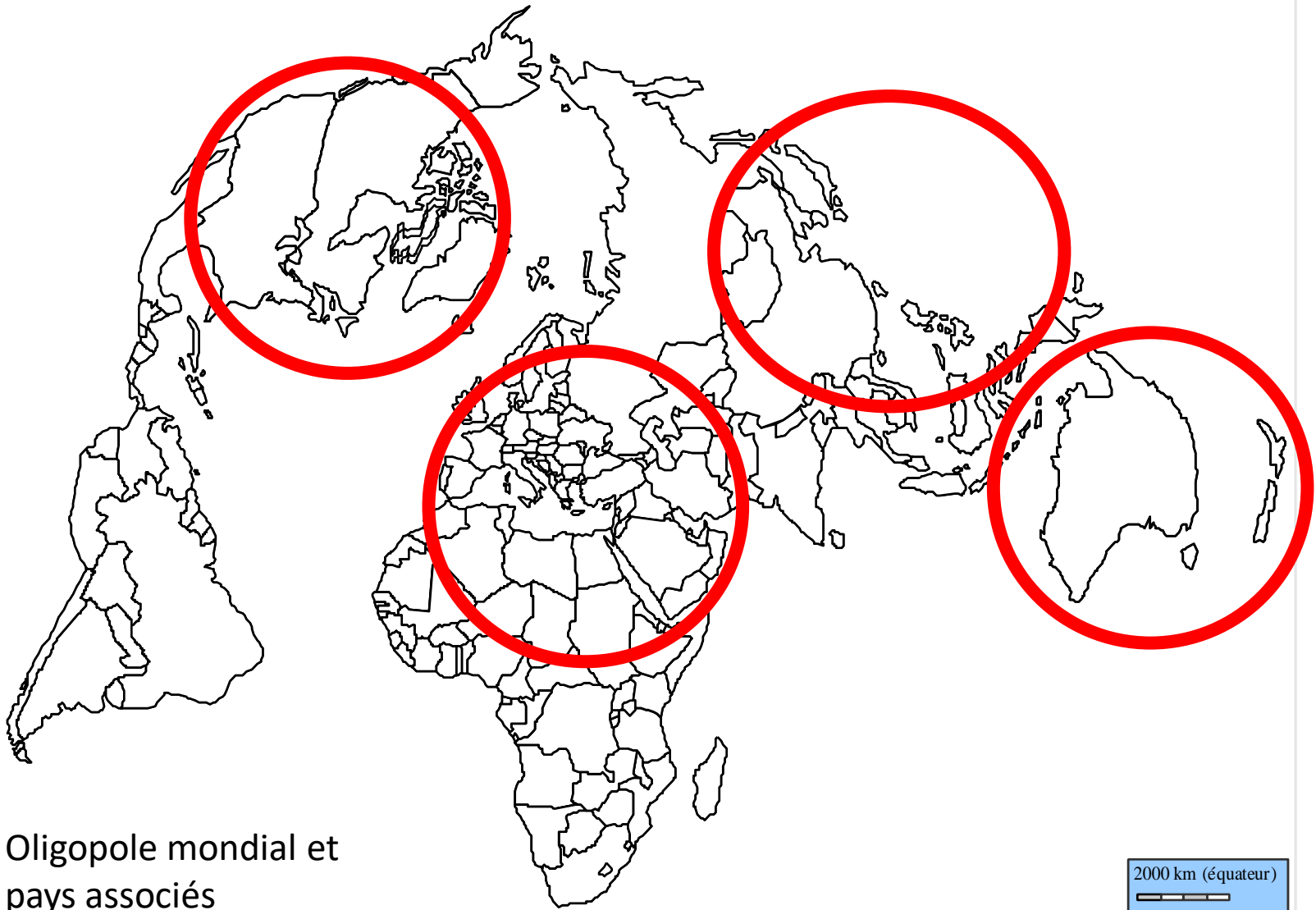
Oligopole
mondial et pays
associés

2000 km (équateur)

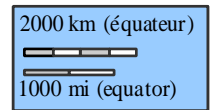


1000 mi (equator)

© Daniel Dalet

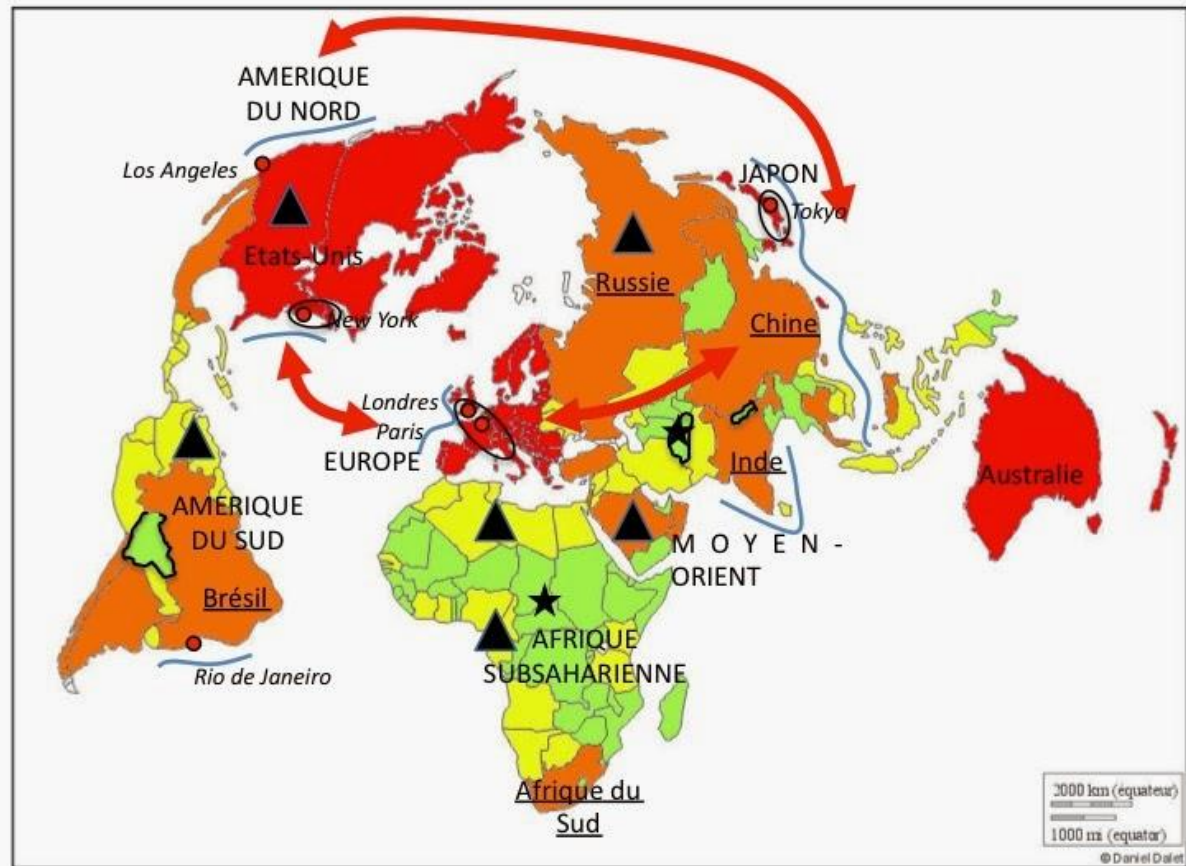


Oligopole mondial et
pays associés



© Daniel Dalet

L'inégale intégration des territoires dans la mondialisation



I) Des territoires plus ou moins intégrés à la mondialisation

- Des pôles de la mondialisation

- Puissances anciennement industrialisées (la Triade)
- Puissances émergentes : pays ateliers et pétroliers (dont les BRICS)

- Des périphéries en voie d'intégration

- Pays ateliers en devenir, inégalement intégrés (dragons, tigres, lions)
- Pays en marge de la mondialisation, angles-morts (PMA)

II) Des facteurs d'intégration ou de mise à l'écart

- Des centres d'impulsion de l'économie-monde

- Métropoles mondiales
- Façades maritimes : interfaces majeures de la mondialisation
- Mégalopoles de la Triade : centre de la puissance
- Des ressources stratégiques (principales réserves d'hydrocarbures)

Principaux flux d'échange

- Des contraintes freinant l'intégration

- La permanence de conflits
- Enclavement des territoires, valable pour la majorité des PMA

B/ Au sein de la Triade, les mégalopoles et les villes mondiales :

Elles concentrent l'essentiel de la richesse, du pouvoir et de l'innovation.

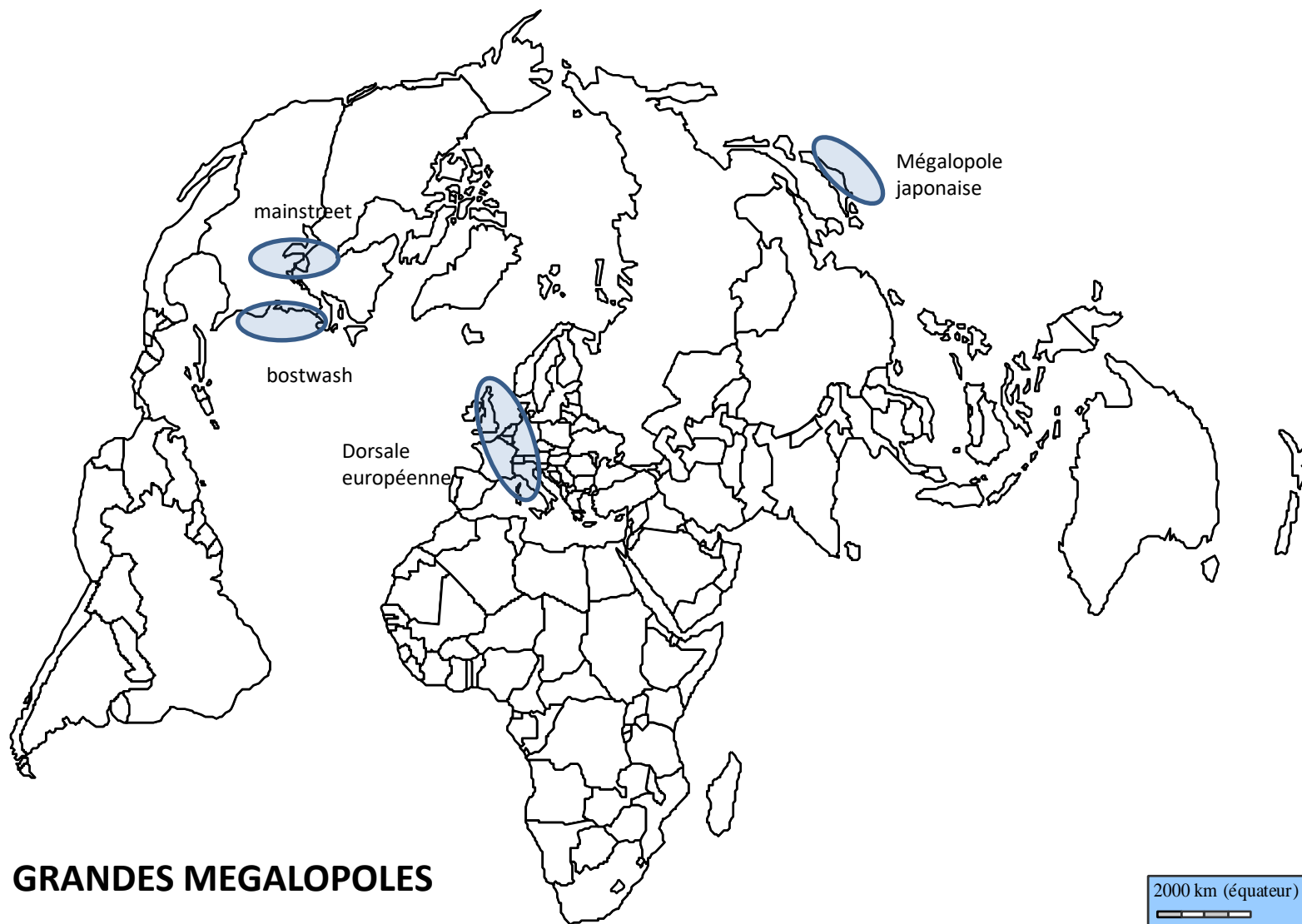
Mégalopole:

Ensemble de villes pas forcément jointives mais reliées entre elles par d'intenses communications

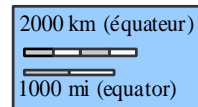
Ville mondiale

Une ville mondiale est un lieu de commandement politique (palais présidentiel), un siège de direction économique, un site de CBD, un technopôle d'excellence (campus universitaire prestigieux), un hub international (aéroport)

Toutes les villes mondiales forment ce que l'on appelle **l'archipel mégalopolitain mondial**. 75 % des échanges mondiaux. CARTE



GRANDES MEGALOPOLIS

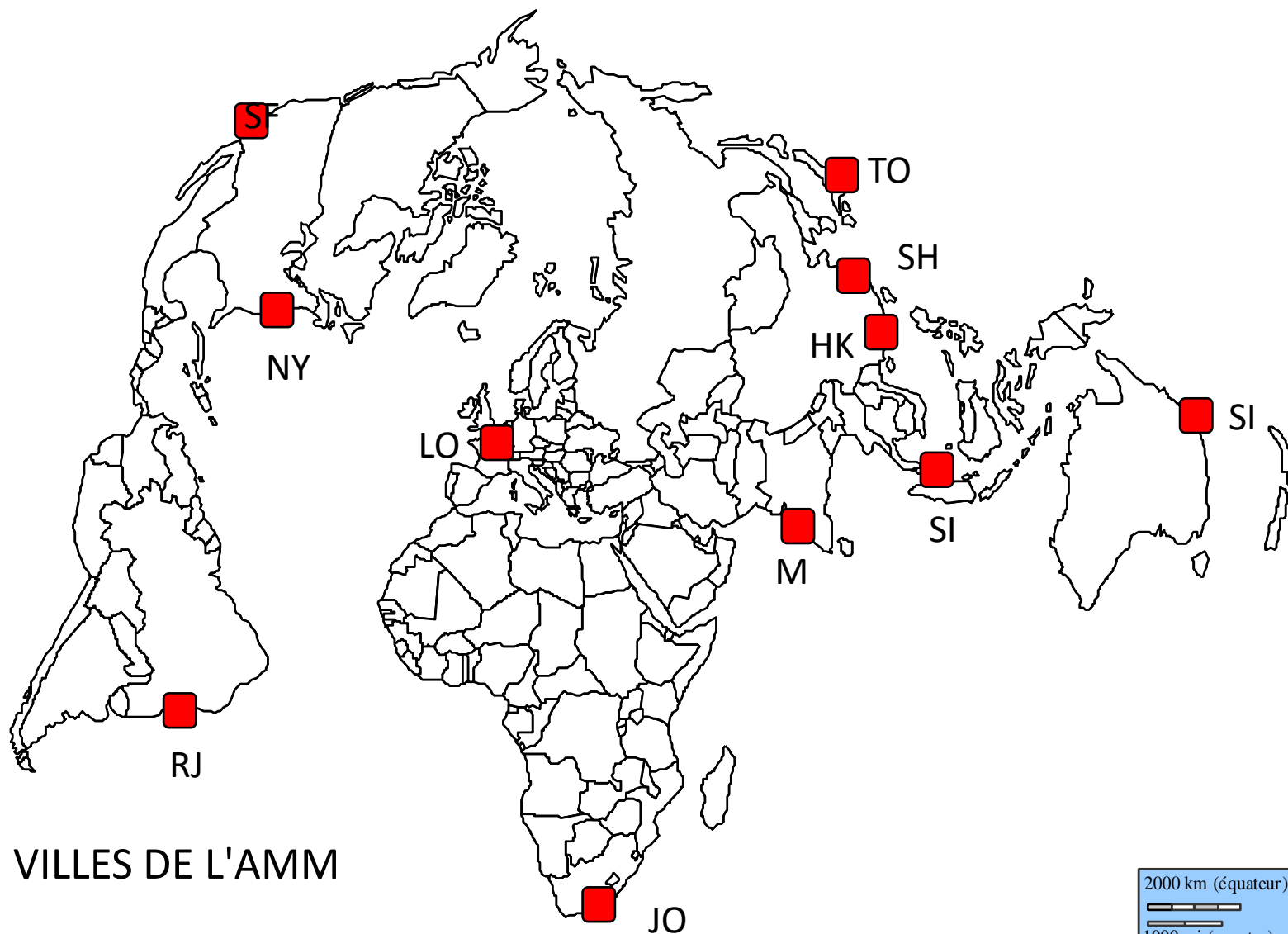


B/ Au sein de la Triade, les mégalopoles et les villes mondiales :

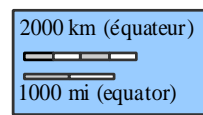
Ville mondiale

Une ville mondiale est un lieu de commandement politique (palais présidentiel), un siège de direction économique, un site de CBD, un technopôle d'excellence (campus universitaire prestigieux), un hub international (aéroport)

Toutes les villes mondiales forment ce que l'on appelle **l'archipel mégalopolitain mondial**. 75 % des échanges mondiaux. CARTE



VILLES DE L'AMM





1. Les « îles » de l'archipel mégapolitain mondial (AMM)

- Les 4 villes mondiales (concentration maximale de fonctions de commandement)
- Pôles économiques et politiques principaux et secondaires
- Pôles économiques principaux et secondaires
- Mégapolises principales
- Mégapolises secondaires

2. Le réseau mondial de l'AMM

- Pôles de la triade élargie*
- Relations plus ou moins denses entre pôles
- Les 5 plus grands ports à conteneurs en 2019
- ▲ Les 5 plus grands aéroports en 2019
- Les grands centres financiers mondiaux

C/Les façades maritimes

Comme le commerce est surtout maritime, elles sont essentielles et possèdent souvent des ZIP

Les principales façades maritimes



D) Les zones grises :

Paradis fiscaux et zones de commerce illégal et autres trafics : elles génèrent énormément de richesses : EX : îles Seychelles, îles Caïman dans les Caraïbes...

Le Luxembourg, Chypre, les Iles Vierges britanniques et les Seychelles n'échangent pas d'informations

LISTE DES VINGT PAYS NON CONFORMES AUX STANDARDS DE L'OCDE EN MATIÈRE D'ÉCHANGE D'INFORMATIONS À DES FINS FISCALES



- Non conforme du fait de l'absence de textes de lois permettant l'échange d'informations ou l'accès à l'information demandée
- Non conforme du point de vue de l'échange d'informations à des fins fiscales
- Partiellement non conforme du point de vue de l'échange d'informations à des fins fiscales

Les centres, toutefois, ne sont pas les seuls à bénéficier de la mondialisation.

A côté d'eux, dans leur sillage, certains espaces en bénéficient également, quoique dans une moindre mesure : les périphéries intégrées.

II/ Les périphéries intégrées à la mondialisation

A/ Les pays émergents : CARTE

Ils désignent les pays, autrefois pauvres, qui s'enrichissent aujourd'hui rapidement, grâce à leur taux de croissance élevé : 60% de la croissance économique mondiale.

2 catégories:

1/ Les BRICSIM dominant tous les autres : le Brésil, la Russie, l'Inde, la Chine (BRIC) ainsi que, depuis 2011, l'Afrique du Sud ET DEPUIS 2010 Indonésie, Mexique



BRICS

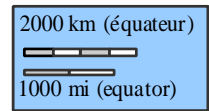
2000 km (équateur)
1000 mi (equator)

© Daniel Dalet

II/ Les périphéries intégrées à la mondialisation

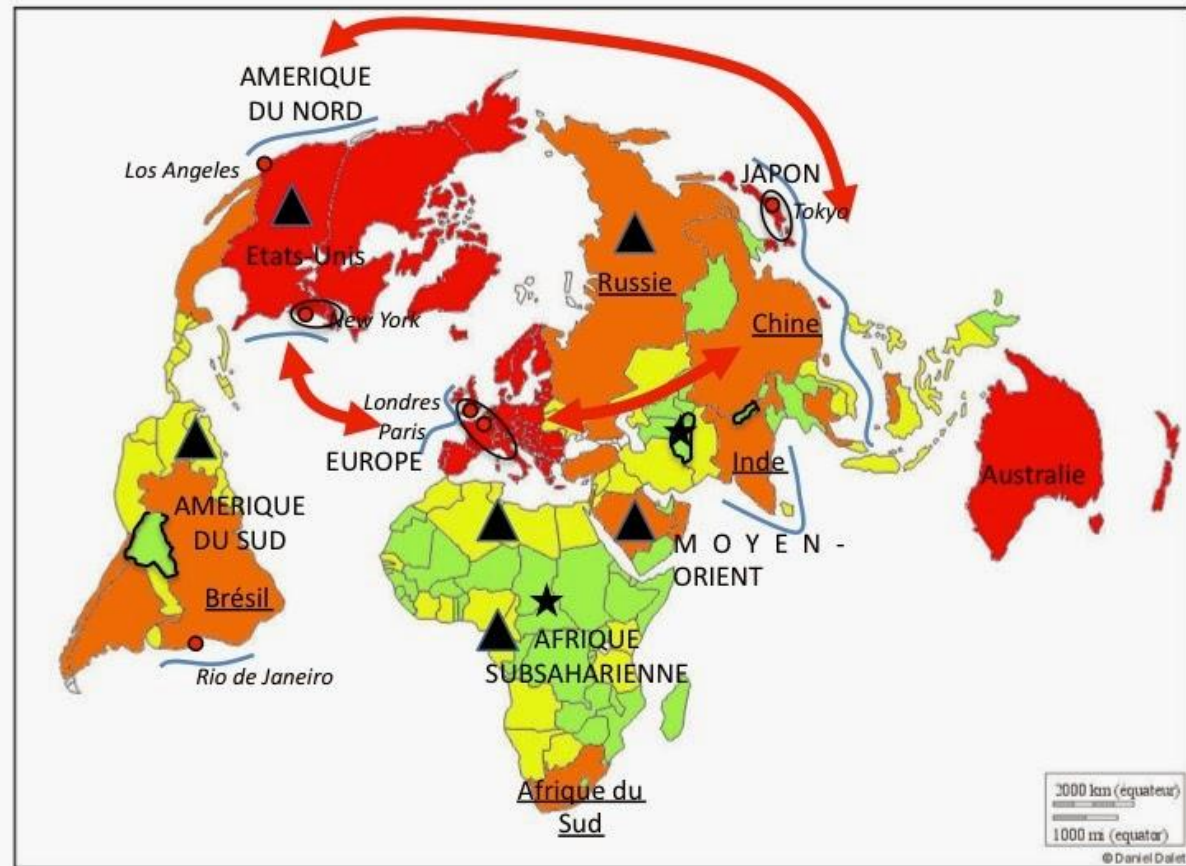
2/ Les pays en développement rapide :

Parmi eux, Les « Jaguars » américain (Argentine, Chili), Les « lions » africain (Sénégal, Kenya, Ghana) et les Tigres asiatiques (Thaïlande, Vietnam, Philippines)



© Daniel Dalet

L'inégale intégration des territoires dans la mondialisation



I) Des territoires plus ou moins intégrés à la mondialisation

- Des pôles de la mondialisation

- Puissances anciennement industrialisées (la Triade)
- Puissances émergentes : pays ateliers et pétroliers (dont les BRICS)

- Des périphéries en voie d'intégration

- Pays ateliers en devenir, inégalement intégrés (dragons, tigres, lions)
- Pays en marge de la mondialisation, angles-morts (PMA)

II) Des facteurs d'intégration ou de mise à l'écart

- Des centres d'impulsion de l'économie-monde

- Métropoles mondiales
- Façades maritimes : interfaces majeures de la mondialisation
- Mégalopoles de la Triade : centre de la puissance
- Des ressources stratégiques (principales réserves d'hydrocarbures)

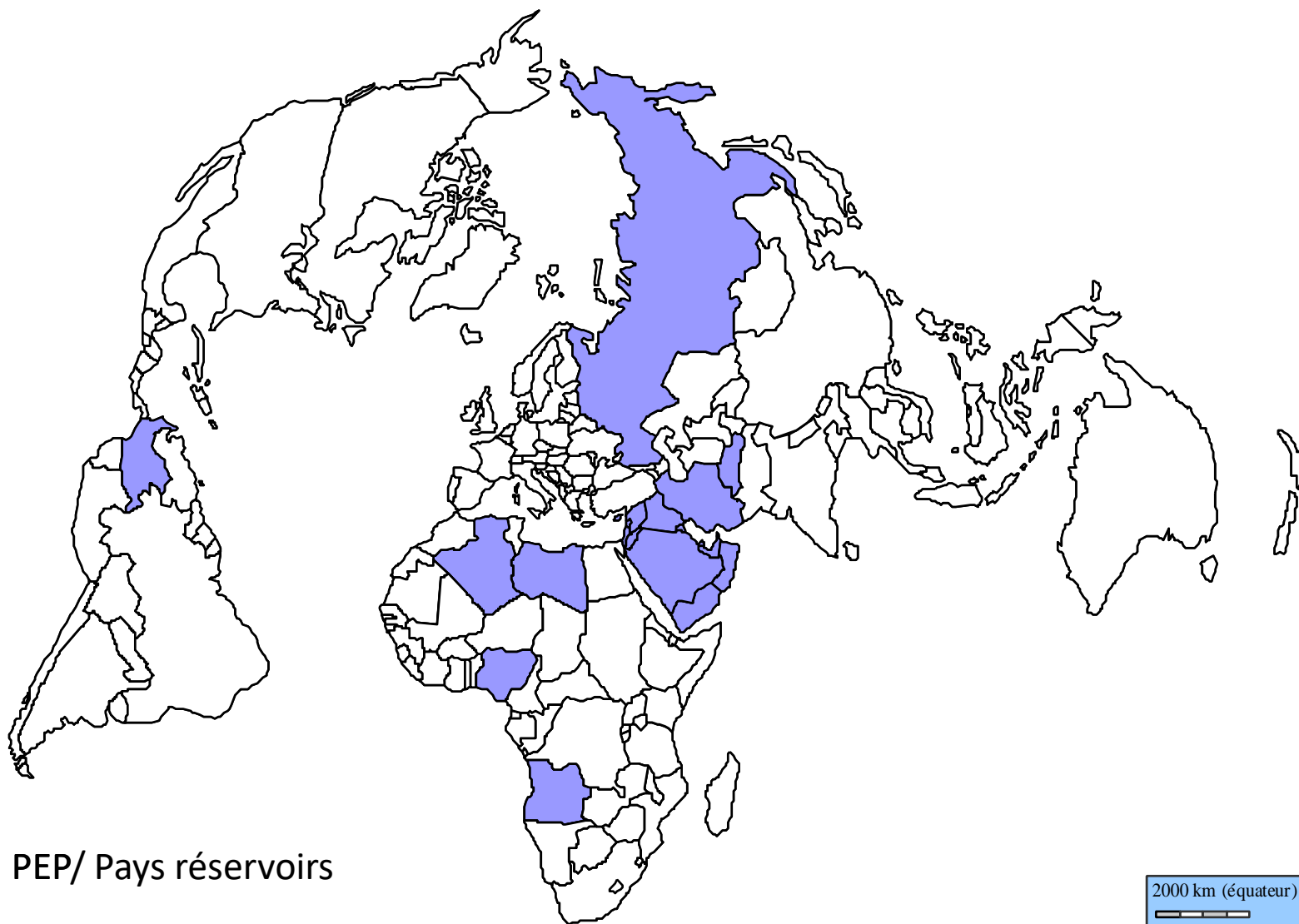
Principaux flux d'échange

- Des contraintes freinant l'intégration

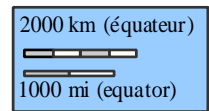
- La permanence de conflits
- Enclavement des territoires, valable pour la majorité des PMA

B/ Les PEP :

Ils désignent l'ensemble des territoires qui servent de réservoir en pétrole à des pays (principalement du Nord).



PEP/ Pays réservoirs



© Daniel Dalet

C/Remarque: l' intégration de ces pays ne supprime pas les inégalités locales

On peut vivre dans des états de la Triade ou dans un pays émergent et connaître la pauvreté.

Ex: En Chine, par exemple, l'IDH est nettement supérieur sur la côte orientale qu'à l'intérieur du pays où la pauvreté est parfois très grande.

Dans les grandes métropoles des quartiers favorisés, clôturés apparaissent, pour les classes les plus favorisées que ce soit à New York qu'à Rio : les gated communities.

diapo

1 Milliard de personnes vit dans des bidonvilles (ex: Favelas au Brésil, pourtant un BRICS)

Les pauvres des pays riches se regroupent dans le **Quart-Monde** : A Detroit par ex, 30% de la population vit en dessous du seuil de pauvreté ! (ghettoïsation)



Mais, il existe une catégorie de pays et d'espaces qui sont encore très mal intégrés à la mondialisation

III/ Les périphéries en marge de la mondialisation

2 types

A/ Les territoires autarciques, instables et enclavés :

Ils désignent les espaces repliés sur eux-mêmes. Ce sont des territoires complètement ou du moins très largement fermés aux échanges internationaux (légaux).

Sont concernés : la Corée du Nord et des régions enclavées désertiques ou très difficile d'accès (Montagnes d'Afghanistan par ex), régions instables (Cachemire en Inde) .

Un cas particulier : La Bolivie qui n'a pas accès à la mer diapo

Les limites de l'intégration de la Bolivie dans la mondialisation

« La Cour internationale de justice (CIJ) a estimé, lundi 1^{er} octobre, que le Chili ne pouvait pas être tenu de négocier avec la Bolivie qui cherche à retrouver un accès à l'océan Pacifique, perdu au bénéfice de son voisin à l'issue d'une guerre de quatre ans en 1883. Les Boliviens avaient alors perdu près de 400 km de littoral le long du désert d'Atacama et 120 000 km² de territoire. [...]

Après plus d'un siècle de négociations infructueuses avec Santiago, La Paz a saisi la CIJ en avril 2013, clamant que le Chili s'était toujours engagé envers la Bolivie pour mettre fin à l'enclavement du plus pauvre pays d'Amérique du Sud.

La Bolivie, qui conserve une marine nationale, affirme que la croissance annuelle de son PIB serait supérieure d'au moins 20 % si elle

n'avait pas été privée d'un accès à la mer. La perte notamment de la mine de Chuquicamata, la plus grande mine de cuivre à ciel ouvert du monde qui se trouve dans la zone disputée, a gravement touché les peuples indigènes du pays, selon des militants boliviens.

« La Bolivie est née avec la mer et les deux sont inséparables: depuis son enclavement forcé, notre pays ne peut profiter des richesses et des opportunités offertes par les océans », a déclaré Evo Morales¹ en mars. »

« Le Chili n'est pas tenu de négocier avec la Bolivie un accès à la mer, selon la Cour internationale de justice », France 24, 1^{er} octobre 2018.

¹ Président de la Bolivie de 2006 à 2019.

III/ Les périphéries en marge de la mondialisation

B/ Les territoires pauvres :

Pays les moins avancés (PMA). Ce sont ceux qui présentent les PIB et les IDH les plus faibles (inf ou égal à 0.5)

Ils ont peu à vendre et presque rien à acheter. Ils participent peu aux échanges mondiaux, du fait de contraintes locales fortes, qui peuvent être d'origine politique (guerre, dictature) ou géographique

Ces pays PMA abritent l'essentiel des 1 milliard de personnes pauvres dans le monde.

L'Afrique subsaharienne abrite 38 des 50 PMA mondiaux

Les Pays Les Moins Avancés: 50 Etats



Certains pays ont décidé de coopérer afin de tirer davantage profit de cette mondialisation. Ils nourrissent aussi l'espoir de réduire les inégalités entre eux.

C'est ce qui s'appelle la coopération régionale

Comment fonctionnent les coopérations entre états dans le monde et parviennent-elles à gommer les tensions et surmonter les difficultés ?

IV/ Des coopérations de plus en plus fréquentes

A/ Une coopération existe au niveau mondial depuis 45

-L'ONU et ses branches FMI et OMC

-Plus récemment, face aux difficultés économiques, des petits groupes de coopération ont vu le jour :

G7/8 (France, les États-Unis, le Royaume-Uni, la Russie, l'Allemagne, le Japon, l'Italie et le Canada)

G20 (composé de 20 pays représentant 90 % du produit mondial brut)

B/ Il existe aussi des coopérations régionales : Les zones d'intégration régionales (ZIR) :

La ZIR vise à une coopération entre états menant parfois à des politiques économiques communes **DANS UN MEME CONTINENT** :
Celles à retenir en priorité:

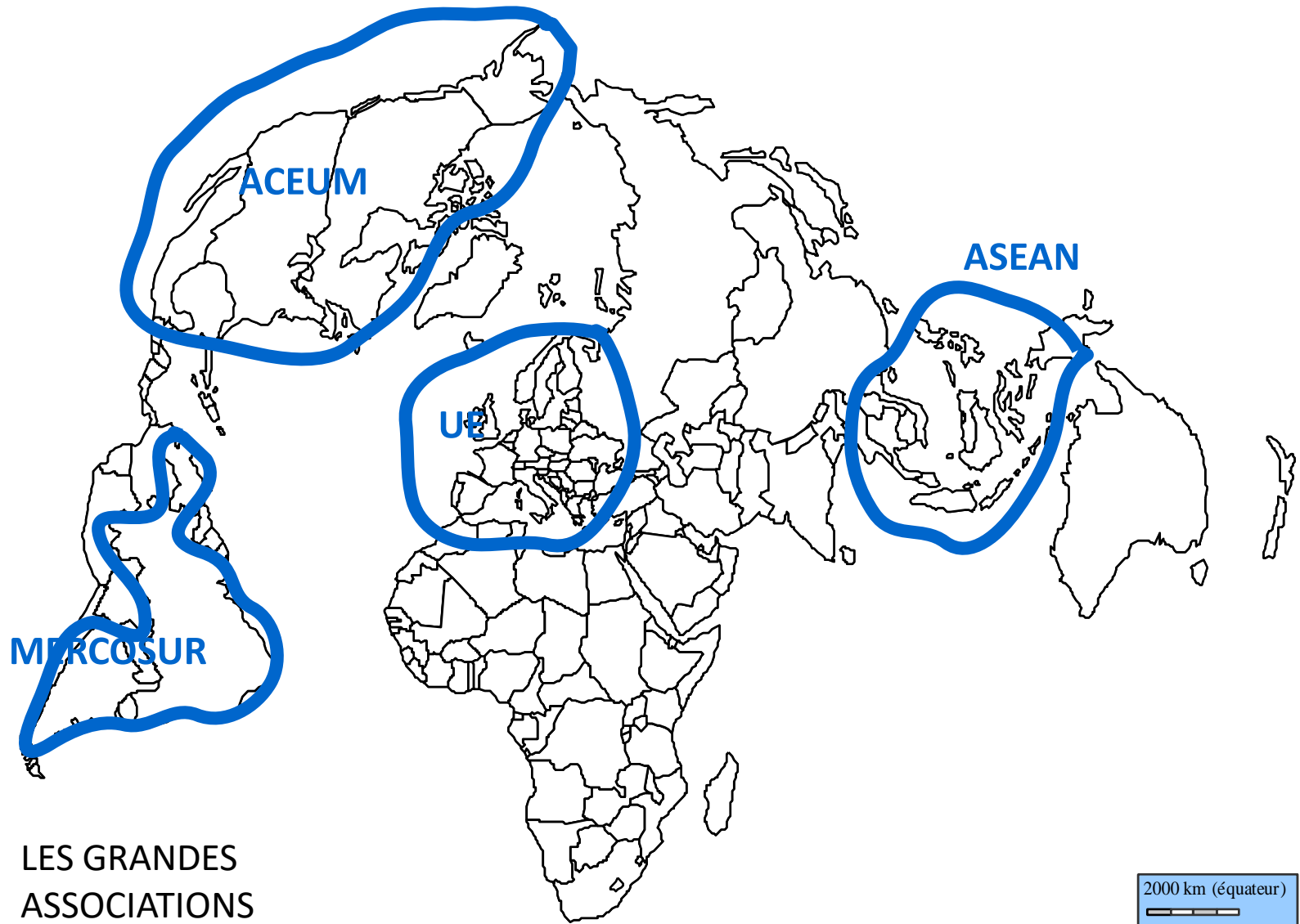
-EU depuis le 01/01/1993 (Ex CEE 1957)

-ACEUM ex ALENA (93) / Accord Canada EU Mexique (2019)

-MERCOSUR 1992: Brésil, Uruguay, Paraguay, Argentine

-ASEAN 67

La Chine ainsi s'est associée à l'ASEAN (ASEAN +6) (10 pays ASEAN et Chine, Nouvelle Zelande, Australie, Inde, Japon, Corée)



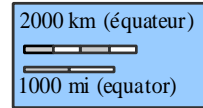
MERCOSUR

ACEUM

UE

ASEAN

LES GRANDES
ASSOCIATIONS
COMMERCIALES



© Daniel Dalet

PRINCIPALES ORGANISATIONS INTERNATIONALES RÉGIONALES - 2001



Source : CIA — The World Factbook (www.odci.gov/cia/publications/factbook/docs/) et l'État du monde 2001, Paris, La Découverte.

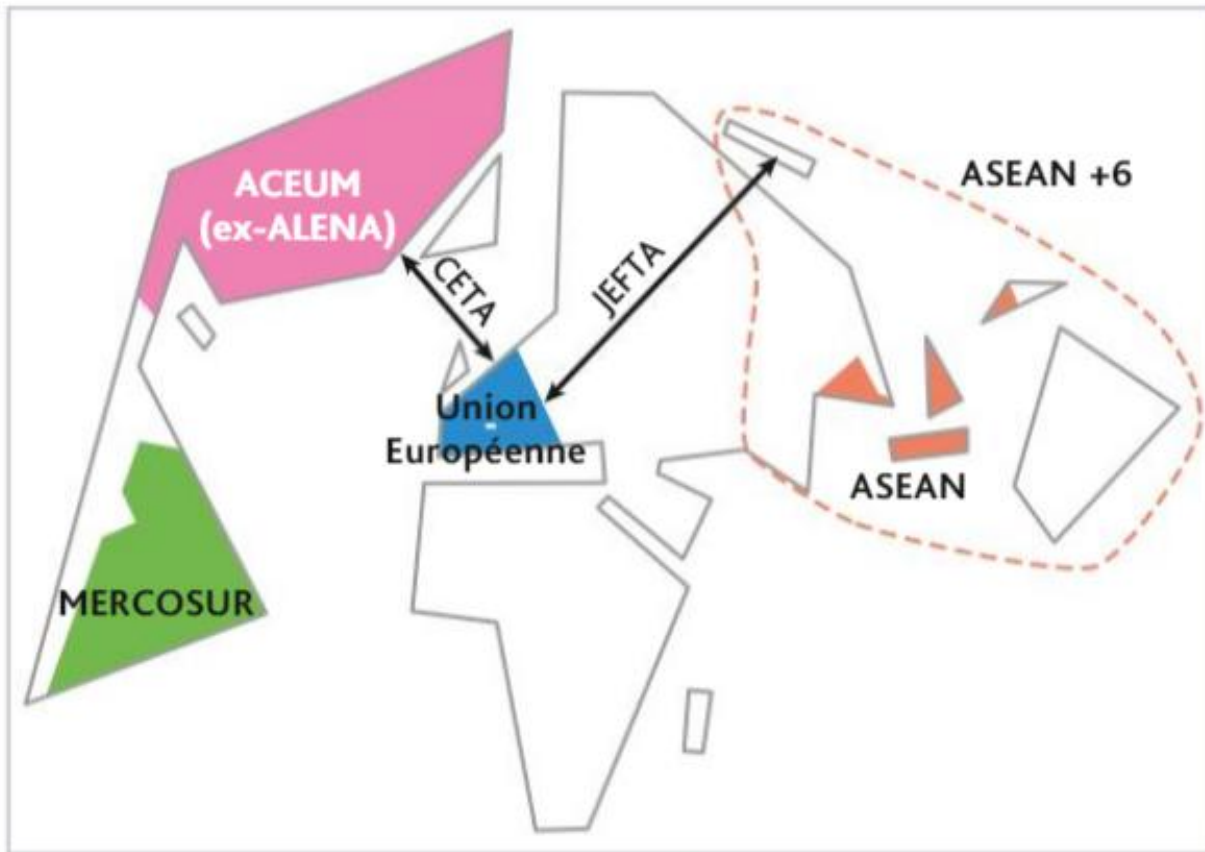
R. GIMENO, P. MITRANO — octobre 2001

C/ Des coopérations intercontinentales

TAFTA 2015

CETA 2016

JEFTA 2019



3. Les zones d'intégration régionales* et les accords commerciaux régionaux* principaux

Limites et reculs

-Ces coopérations ne permettent pas cependant d'effacer les inégalités au sein des associations.

EX: C'est le cas dans l'ACUEM avec un écart très net entre l'IDH du Mexique et les EU. (0.78/0,92)

-L'Afrique n'a pas vraiment réussi à en créer qui soient efficaces dans la durée

-Certains pays ont parfois fait machine arrière : le RU sort de l'UE

-Enfin, les ALTERMUNDIALISTES, s'opposent à ces regroupements qui selon eux visent à propager le capitalisme libéral (Rappel : 1999 Seattle sommet OMC : « Un autre mode est possible »)

CONCLUSION :

Quels sont les différents territoires de la mondialisation ? Quels sont, parmi eux, ceux qui profitent de la mondialisation et, à l'inverse, ceux qui la subissent ?

La mondialisation est donc constituée de trois types de territoires : les centres qui dominent des périphéries intégrées et des périphéries qui restent en marge

Ceux-ci ont essayé de mieux s'intégrer en coopérant dans des associations mais celles-ci ne sont pas parvenues à gommer les écarts générés par la mondialisation

Cela dit, les périphéries, sous l'effet d'évolutions économiques en cours, pourraient devenir bientôt de nouveaux centres grâce à de nouveaux investissements à l'image de ceux de la Chine en Afrique.