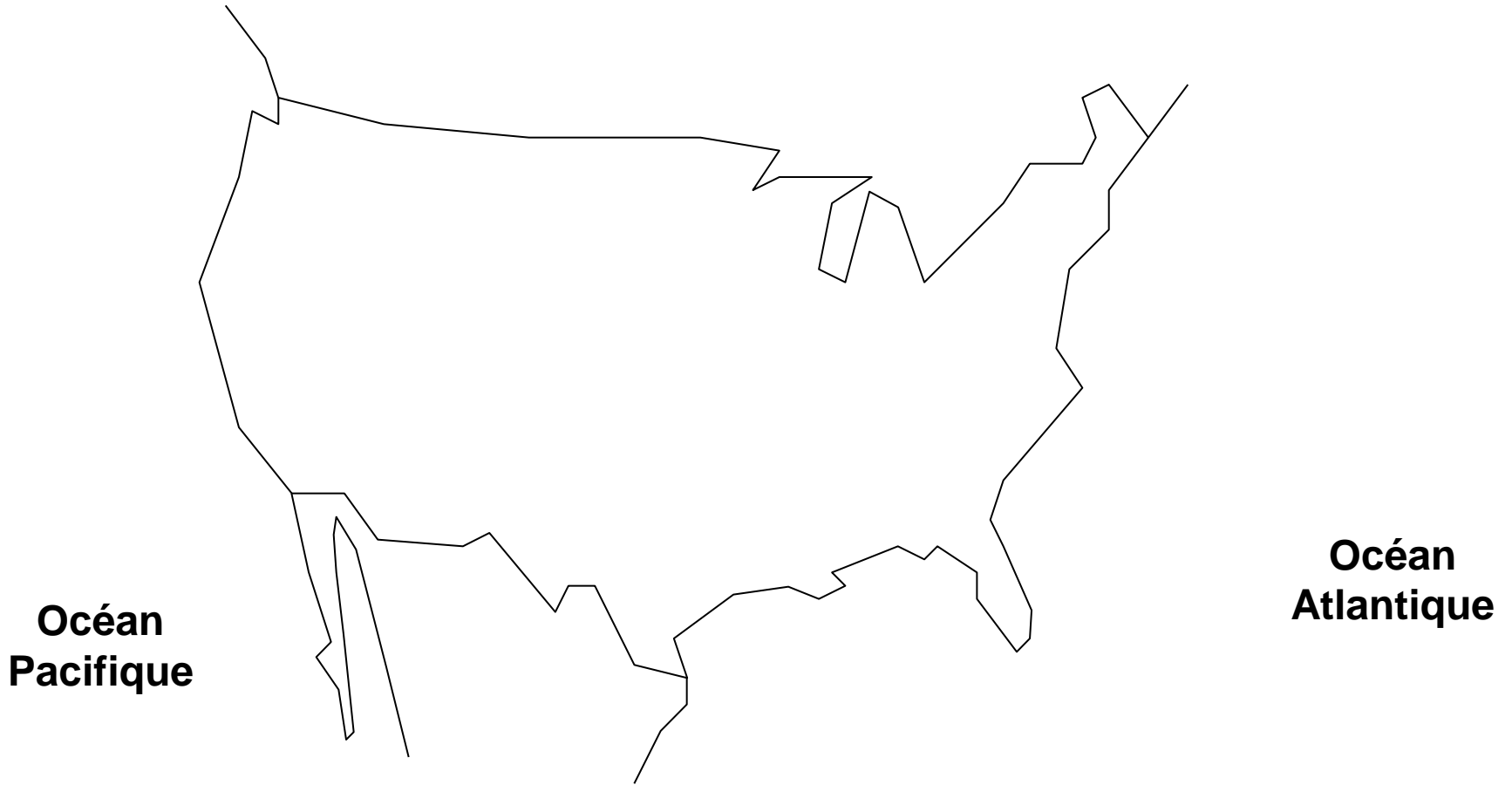



L'ORGANISATION DE L'ESPACE AMERICAIN



L'ORGANISATION DE L'ESPACE AMERICAIN : LEGENDE

L'espace américain se divise en trois grandes parties : on dit qu'il est tripartite.
Ainsi :



**Océan
Pacifique**

**Océan
Atlantique**

L'ORGANISATION DE L'ESPACE AMERICAIN : LEGENDE

Pour représenter ces parties et leurs caractéristiques internes, il faudra utiliser des **FIGURES CARTOGRAPHIQUES**

Il y en a **TROIS SORTES**

-Les **FIGURES DE SURFACE**: plages de couleurs, de hachures, de points pour représenter des phénomènes qui se situent sur une grande surface

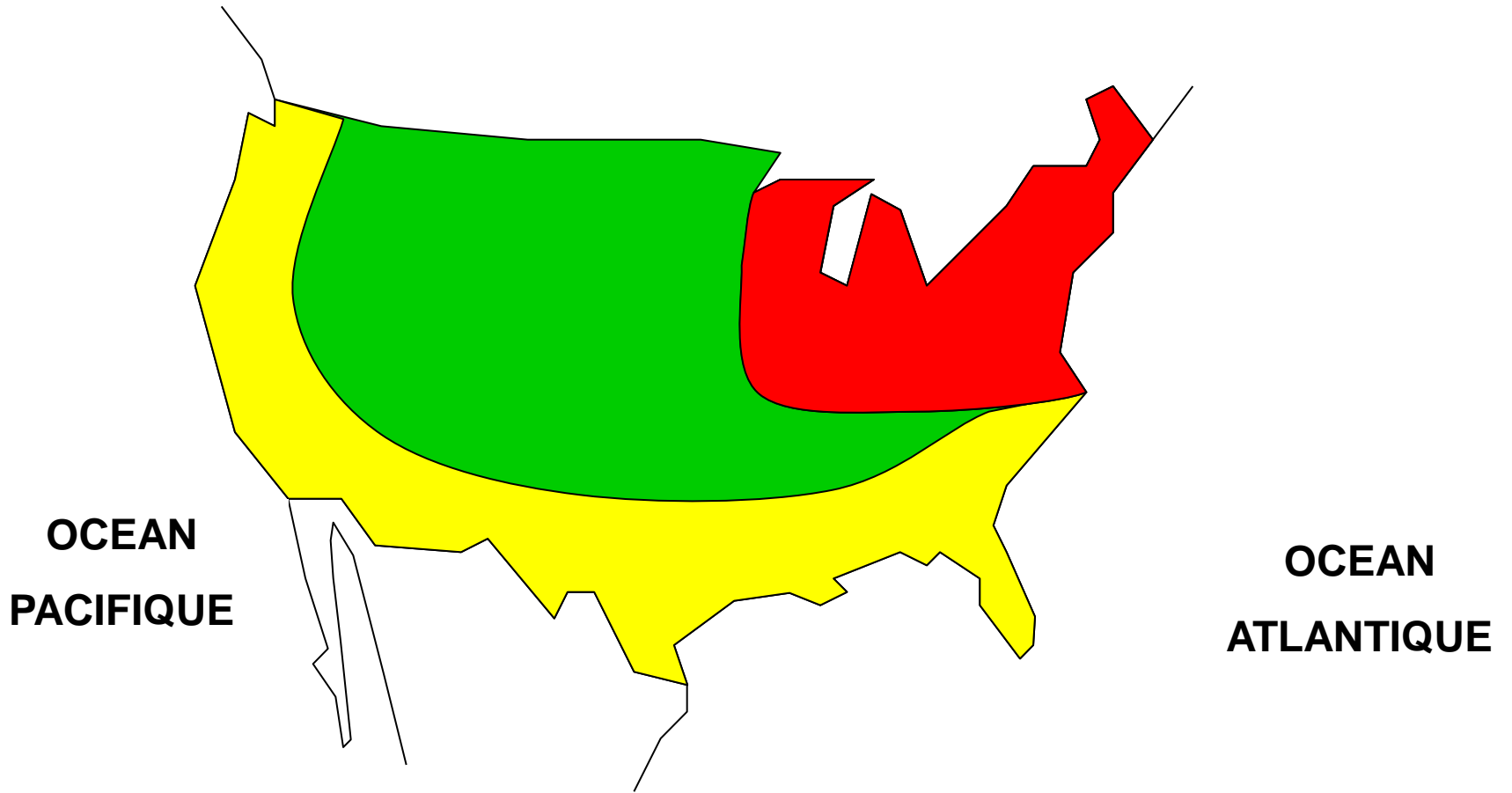
- Les **FIGURES PONCTUELS** : ronds carrés triangles... et tout ce que vous pouvez imaginer : pour des phénomènes **PRECISEMENTS LOCALISES**

-Les **FIGURES LINEAIRES** : lignes, flèches pour les frontières, les interfaces et les flux. Un seul est imposé: celui des littoraux.

QUEL FIGURE VA-T-ON UTILISER POUR REPRESENTER LES TROIS PARTIES DES EU?

POUR LE CROQUIS IL FAUT

- Un titre
- Le même titre en légende
- Une légende sur une feuille à part , JAMAIS au dos
- l'Orientation (le Nord en haut à Gauche)
- La signification du blanc s'il y en a
- Le nom des océans en Majuscule
- Si on peut les pays frontaliers (mais ce n'est pas obligatoire)

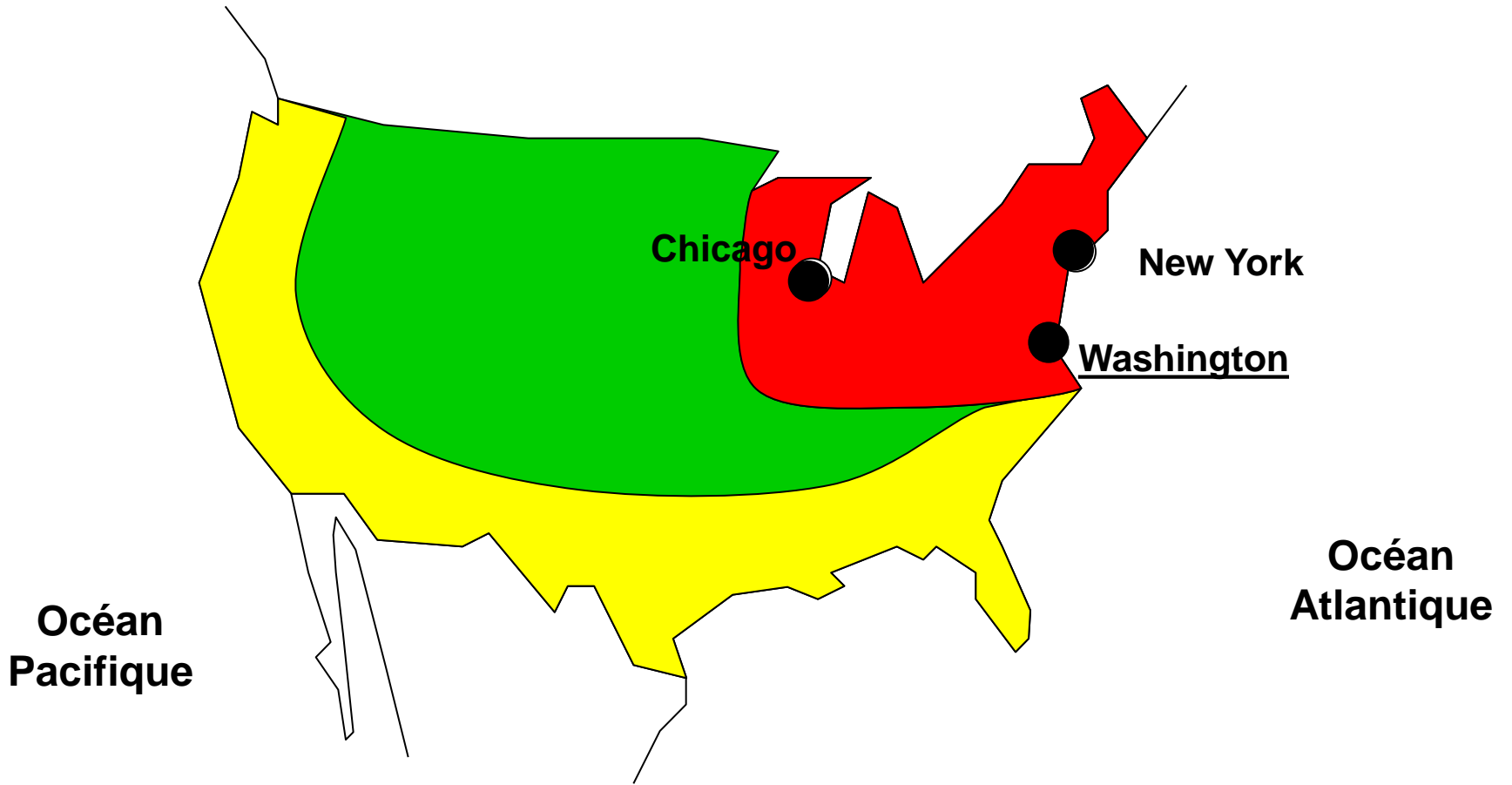


I/ LE NORD-EST: le centre des Etats-Unis

 Nord –Est: ancien centre industriel fordiste aujourd'hui en reconversion vers des activités de recherches

A/ Un espace urbanisé:

● Grandes villes décisionnelles: Capitale Washington, Wall Street et FMI New York et bourse du blé à Chicago



Chicago

New York

Washington

Océan
Pacifique

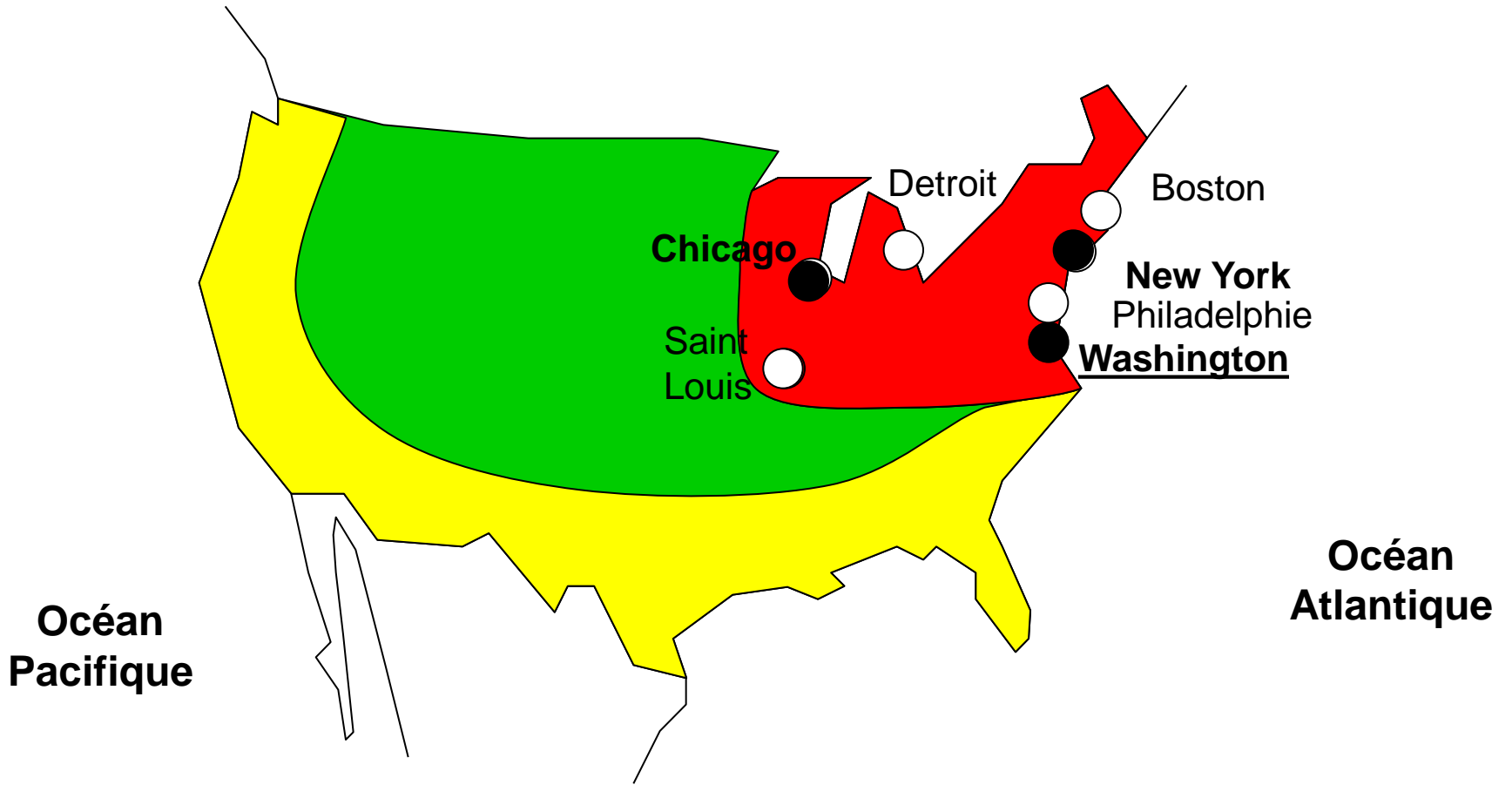
Océan
Atlantique

I/ LE NORD-EST: le centre des Etats-Unis

 Nord –Est: ancien centre industriel fordiste aujourd’hui en reconversion vers des activités de recherches

A/ Un espace urbanisé:

- Grandes villes décisionnelles: Capitale Washington, Wall Street et FMI New York et bourse du blé à Chicago
- Autres villes majeures



Océan
Pacifique

Océan
Atlantique

I/ LE NORD-EST: le centre des Etats-Unis

 Nord –Est: ancien centre industriel fordiste aujourd’hui en reconversion vers des activités de recherches

A/ Un espace urbanisé:

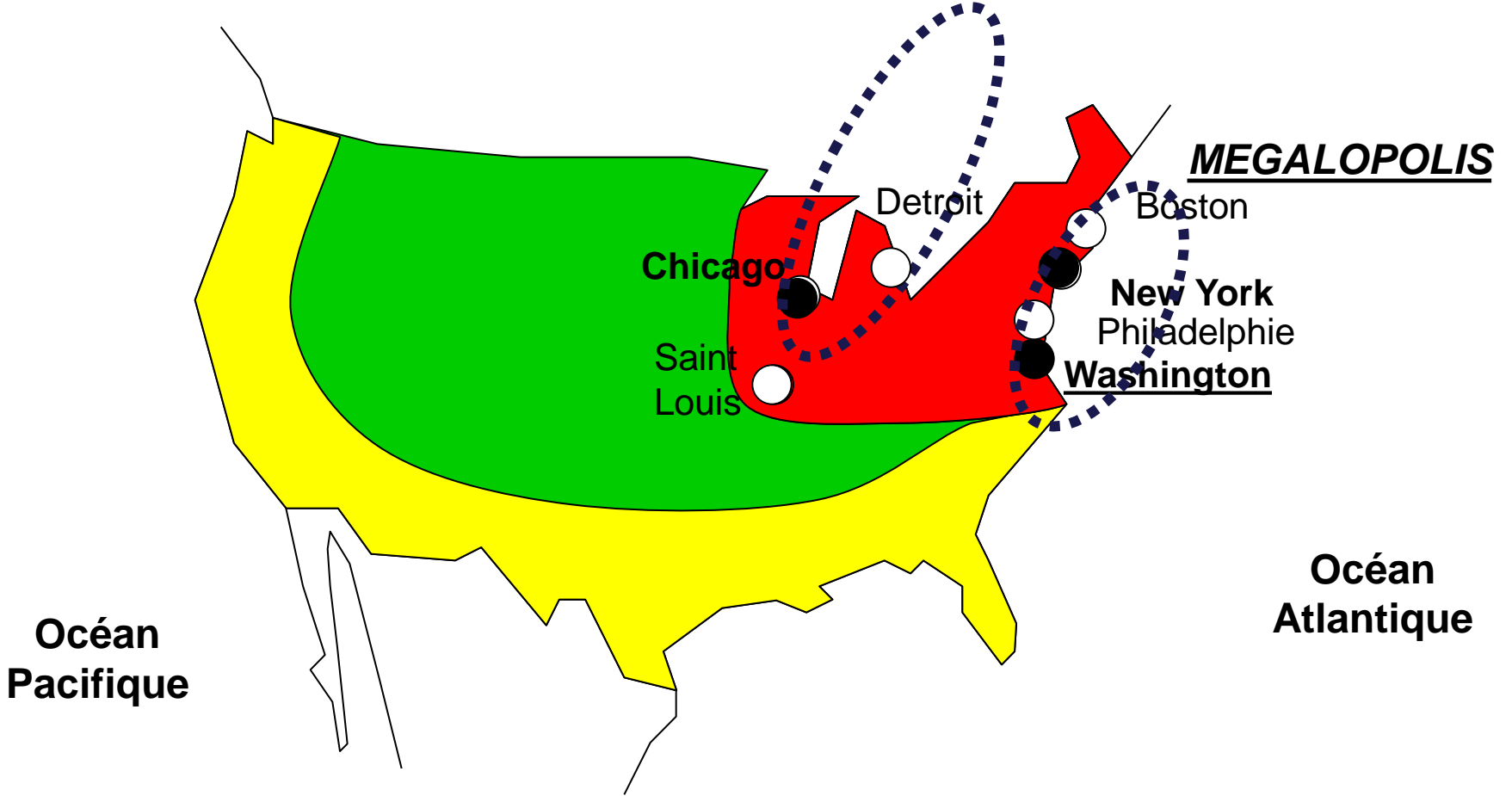
 Grandes villes décisionnelles: Capitale Washington, Wall Street et FMI New York et bourse du blé à Chicago

 Autres villes majeures

 Grande aire urbaine ou mégapole **MEGALOPOLIS**

MAIN STREET AMERICA

MEGALOPOLIS



Chicago

Saint
Louis

Detroit

Boston

New York

Philadelphie

Washington

Océan
Pacifique

Océan
Atlantique

I/ LE NORD-EST: le centre des Etats-Unis

B/ Un centre économique et culturel

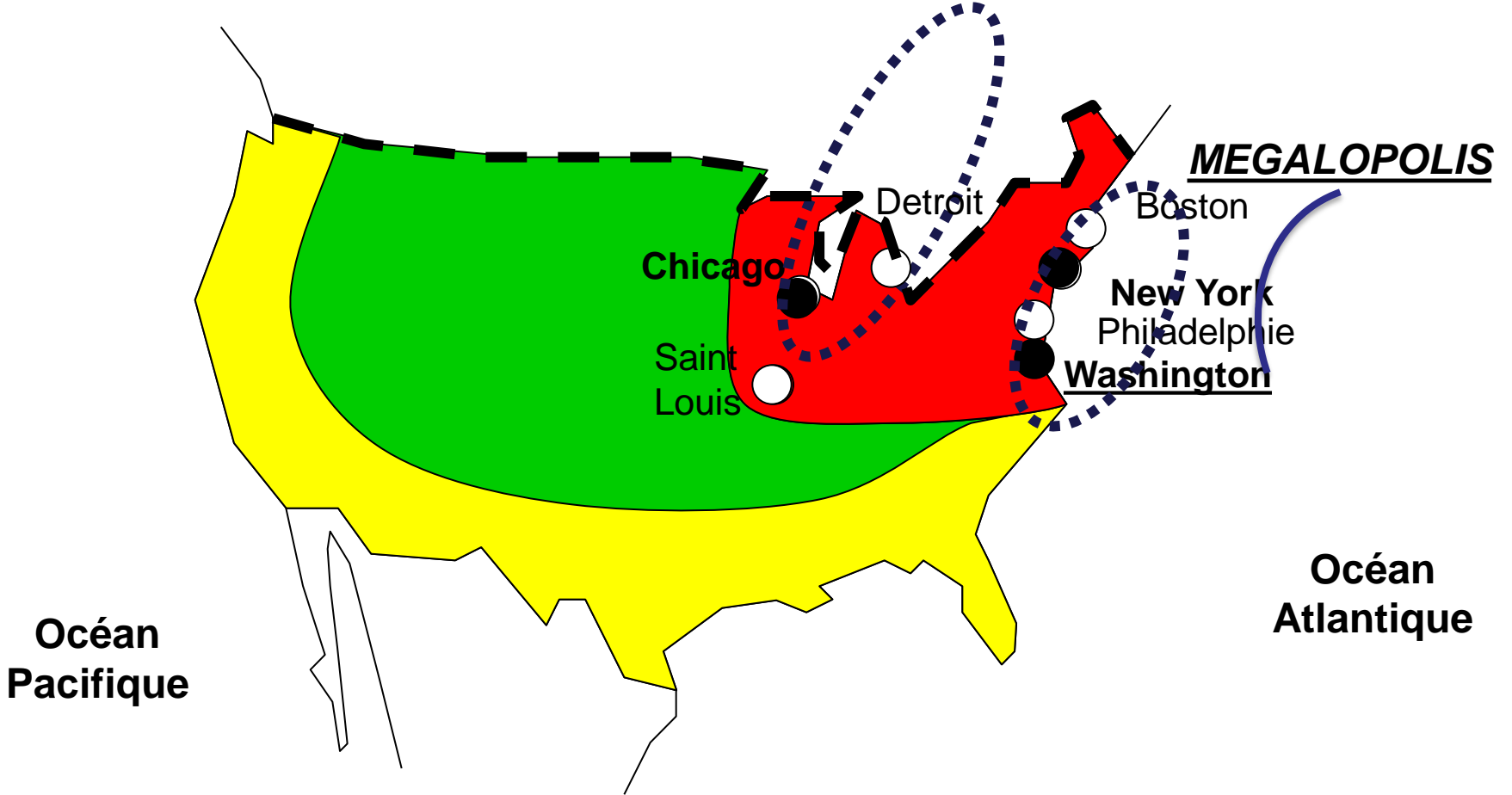
Façade littorale active propice aux échanges

Interface frontalier propice aux échanges et migrations



MAIN STREET AMERICA

MEGALOPOLIS



I/ LE NORD-EST: le centre des Etats-Unis

B/ Un centre économique et culturel

Façade littorale active propice aux échanges

Interface frontalier propice aux échanges et migrations - - - - -

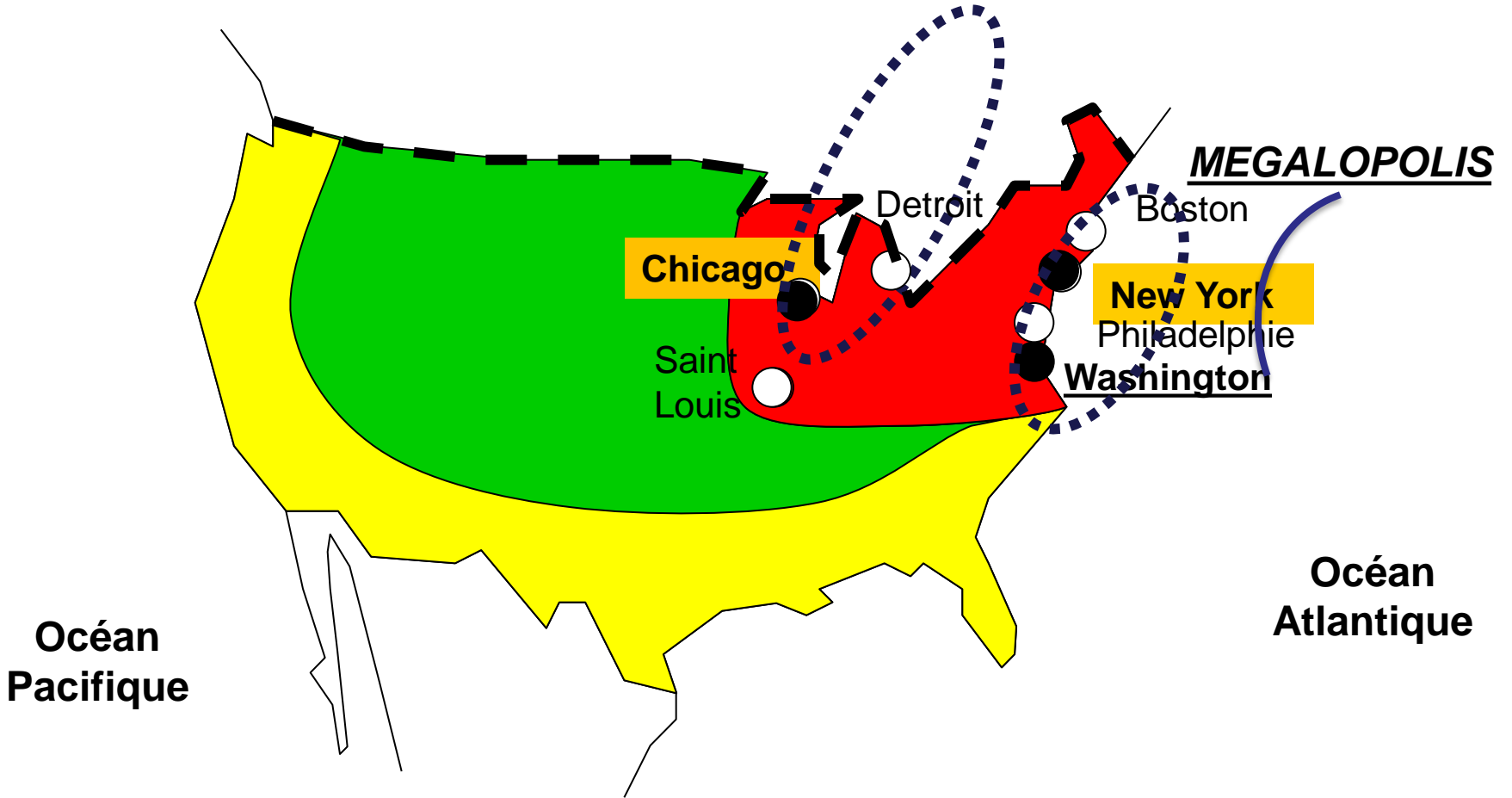
Place financière majeure

New York



MAIN STREET AMERICA

MEGALOPOLIS



I/ LE NORD-EST: le centre des Etats-Unis

B/ Un centre économique et culturel

Façade littorale active propice aux échanges

Interface frontalier propice aux échanges et migrations

Place financière majeure

New York

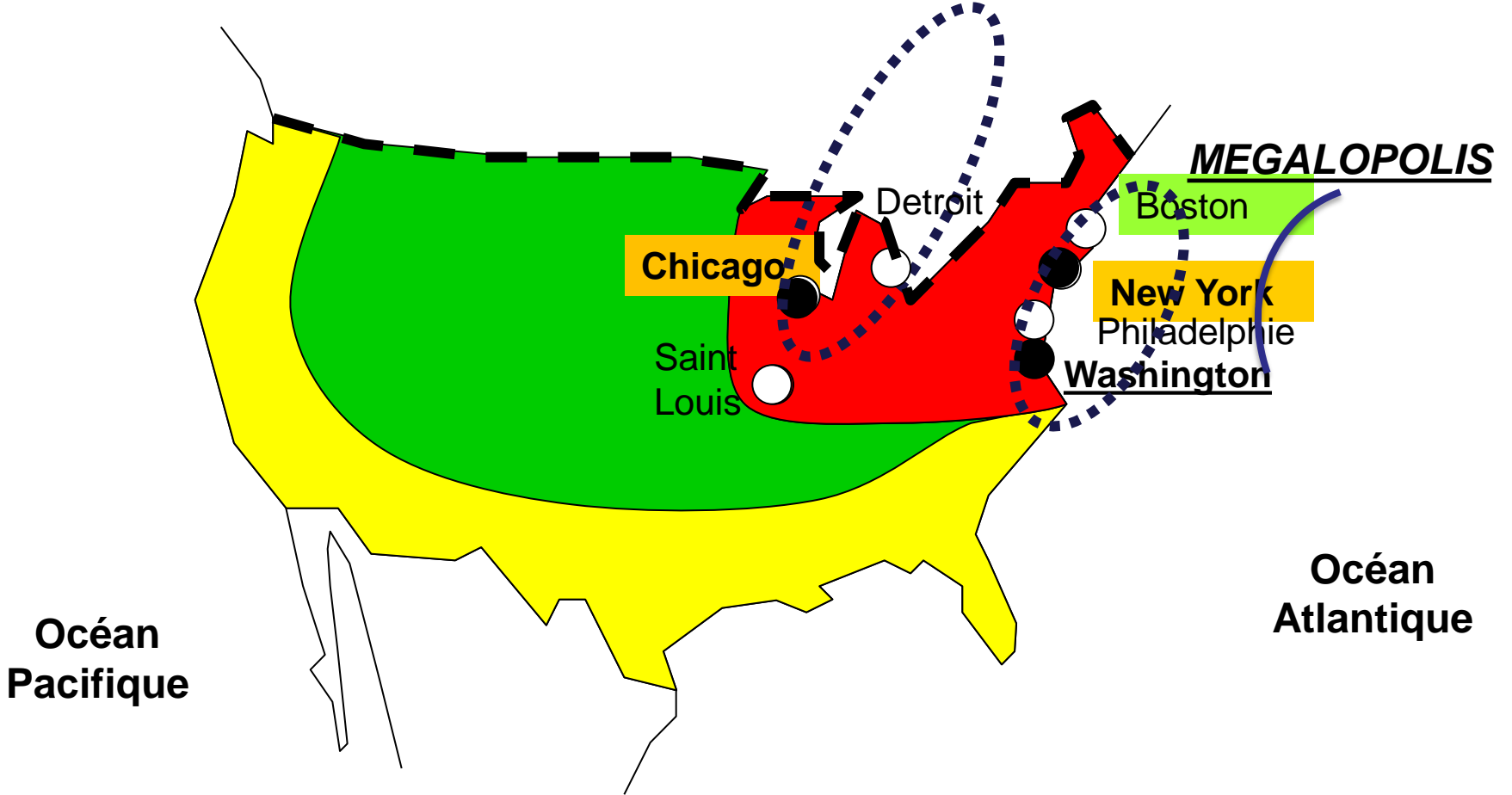
Grand technopole: Boston MIT

Boston



MAIN STREET AMERICA

MEGALOPOLIS



Chicago

Saint
Louis

Detroit

Boston

New York


Philadelphie

Washington

Océan
Pacifique

Océan
Atlantique

III/ LE CROISSANT PERIPHERIQUE

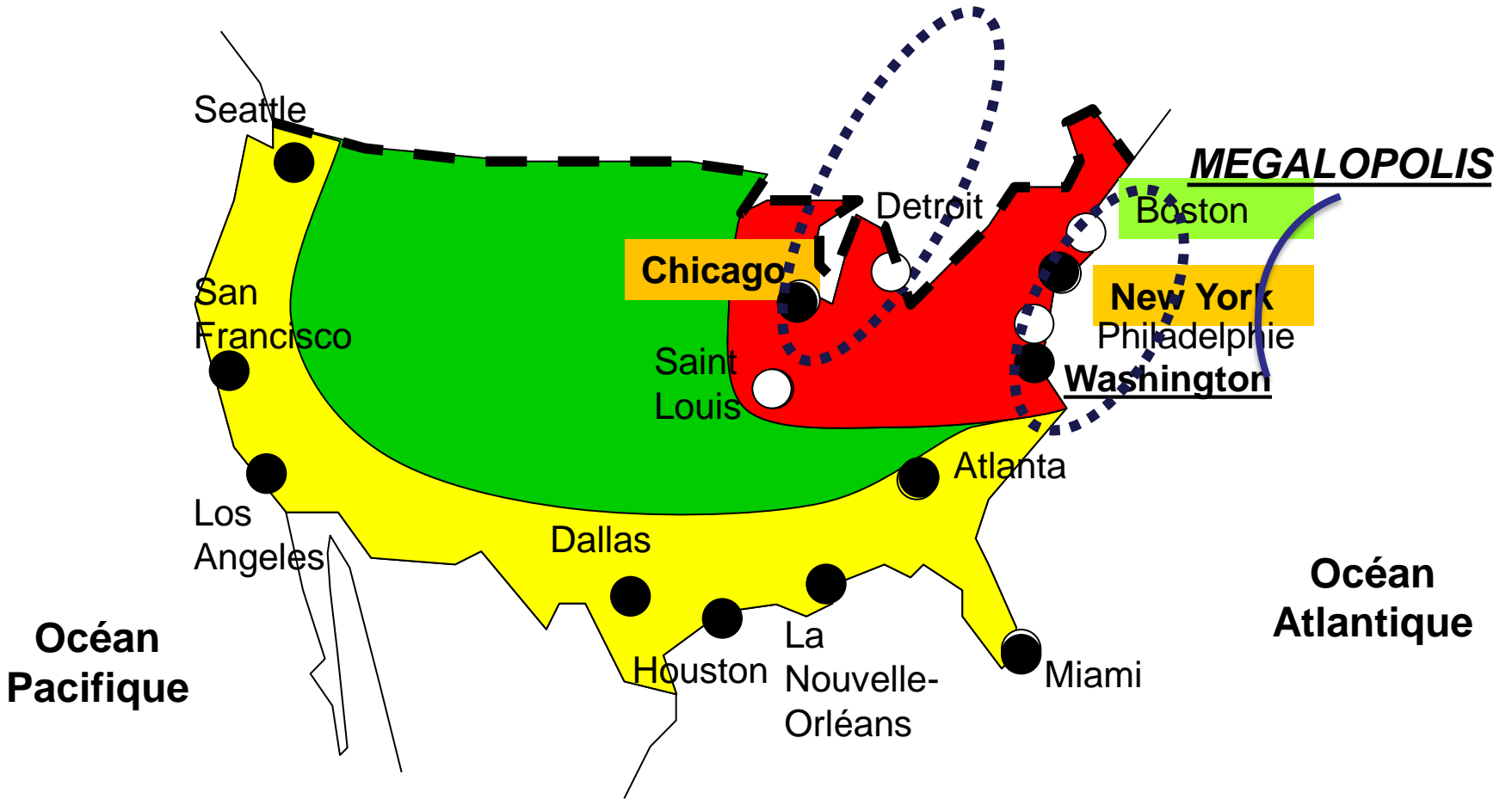
 Zone attractive pour les activités de haute technologie, les migrations. Une partie de ce croissant est la « sun belt ».

A/ Un espace urbanisé:


Grandes villes majeures ●

MAIN STREET AMERICA

MEGALOPOLIS



III/ LE CROISSANT PERIPHERIQUE

 Zone attractive pour les activités de haute technologie, les migrations. Une partie de ce croissant est la « sun belt ».

A/ Un espace urbanisé:

Grandes villes majeures ●

Grande aire urbaine ou mégalopole **SAN-SAN**

MAIN STREET AMERICA

PUDGETPOLIS

Seattle

San Francisco

SAN-SAN

Los Angeles

Océan Pacifique

Chicago

Saint Louis

Detroit

MEGALOPOLIS

New York

Philadelphie

Washington

Océan Atlantique

TRIANGLE TEXAN

Dallas

Houston

La Nouvelle-Orléans

Atlanta

Miami



III/ LE CROISSANT PERIPHERIQUE

B/ Un espace économiquement dynamique et attractif:

Gisement de pétrole ▲

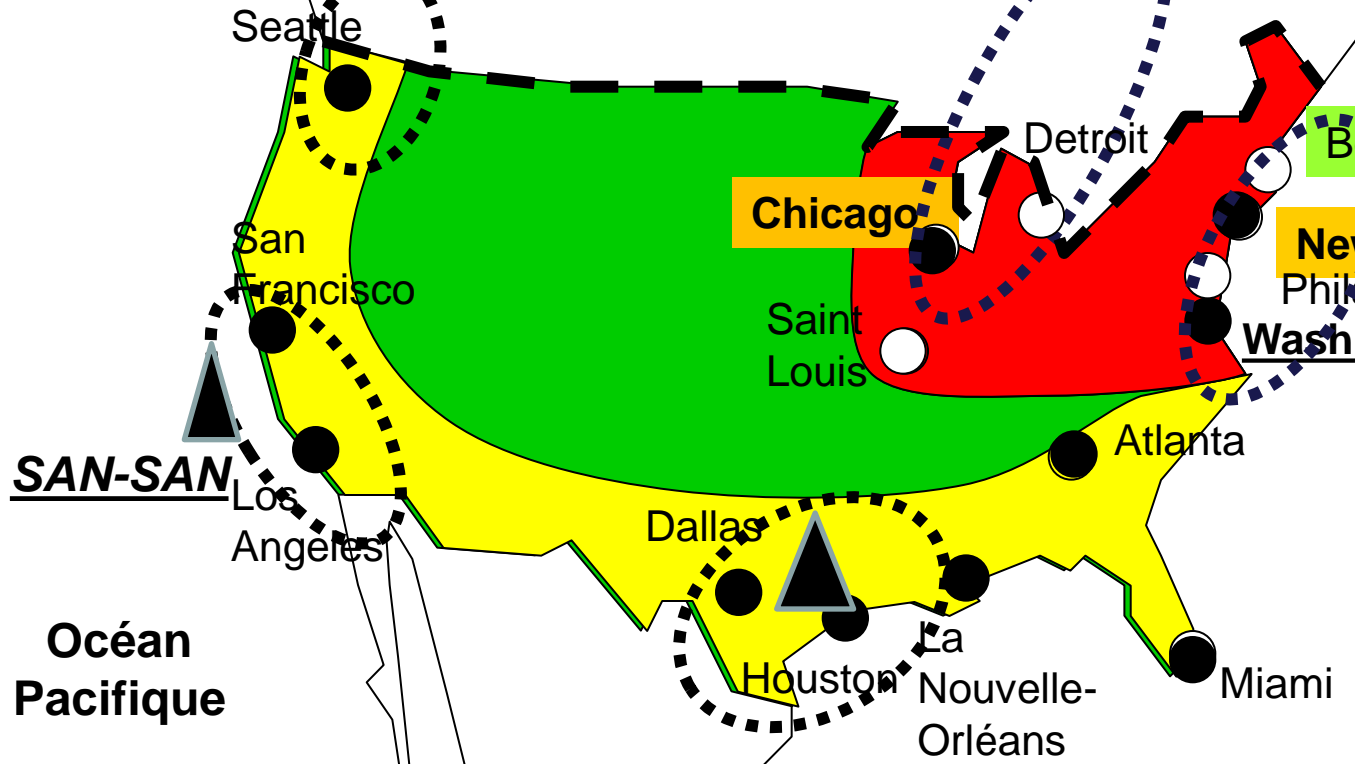
PUDGETPOLIS

MAIN STREET AMERICA

MEGALOPOLIS

SAN-SAN

**TRIANGLE
TEXAN**



Océan Pacifique

Océan Atlantique

III/ LE CROISSANT PERIPHERIQUE

B/ Un espace économiquement dynamique et attractif:

Gisement de pétrole ▲

Technopole majeur SILICON VALLEY ★

MAIN STREET AMERICA

PUDGETPOLIS

Seattle

San Francisco

Los Angeles

SAN-SAN

Océan Pacifique

Chicago

Saint Louis

Dallas

Houston

TRIANGLE TEXAN

Detroit

New York

Philadelphie

Washington

MEGALOPOLIS

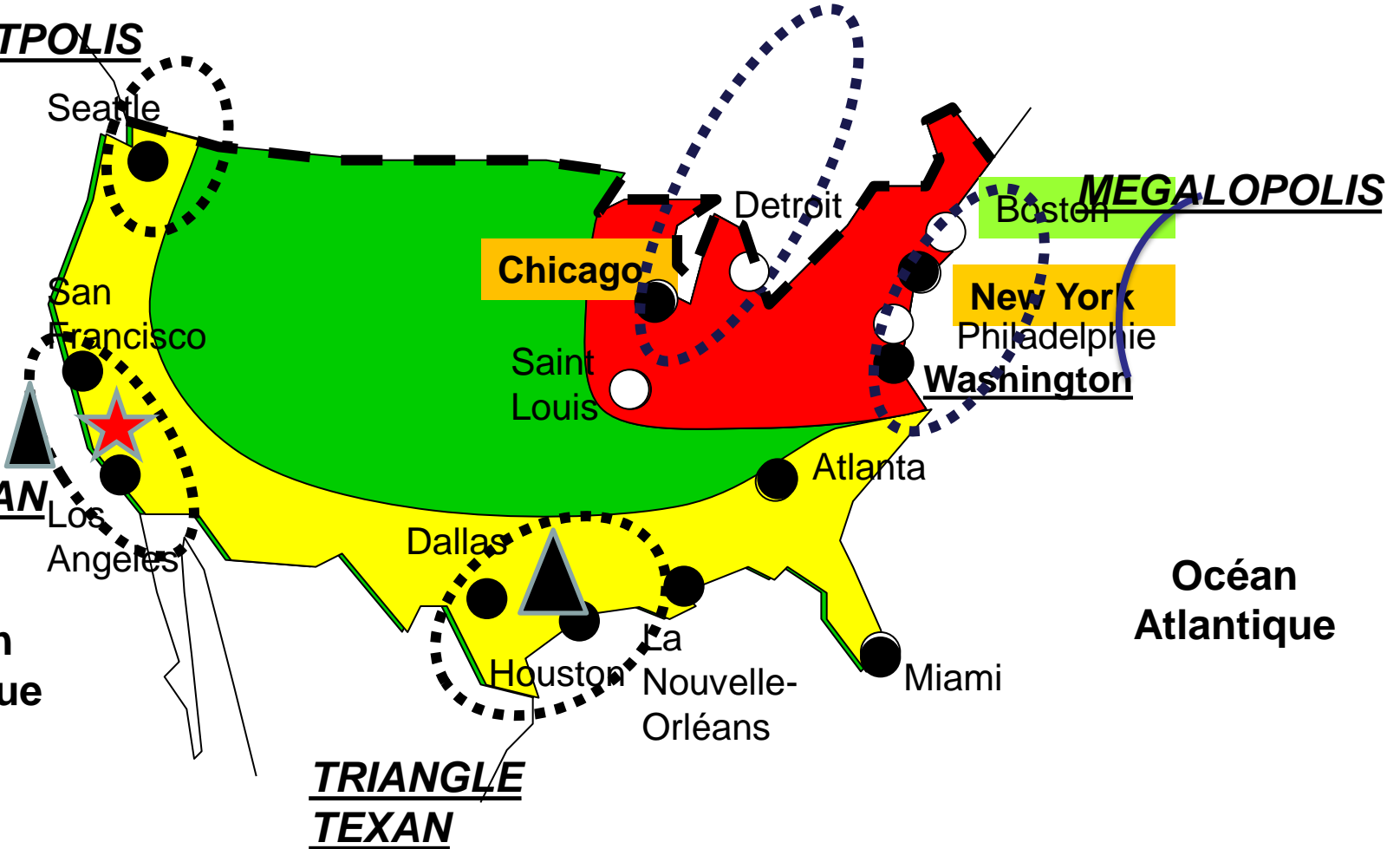
Boston

Atlanta

La Nouvelle-Orléans

Miami

Océan Atlantique



III/ LE CROISSANT PERIPHERIQUE

B/ Un espace économiquement dynamique et attractif:

Gisement de pétrole ▲

Technopole majeur SILICON VALLEY ★

Façade littorale active propice aux échanges

Interface frontalier propice aux échanges et migrations - - - - -



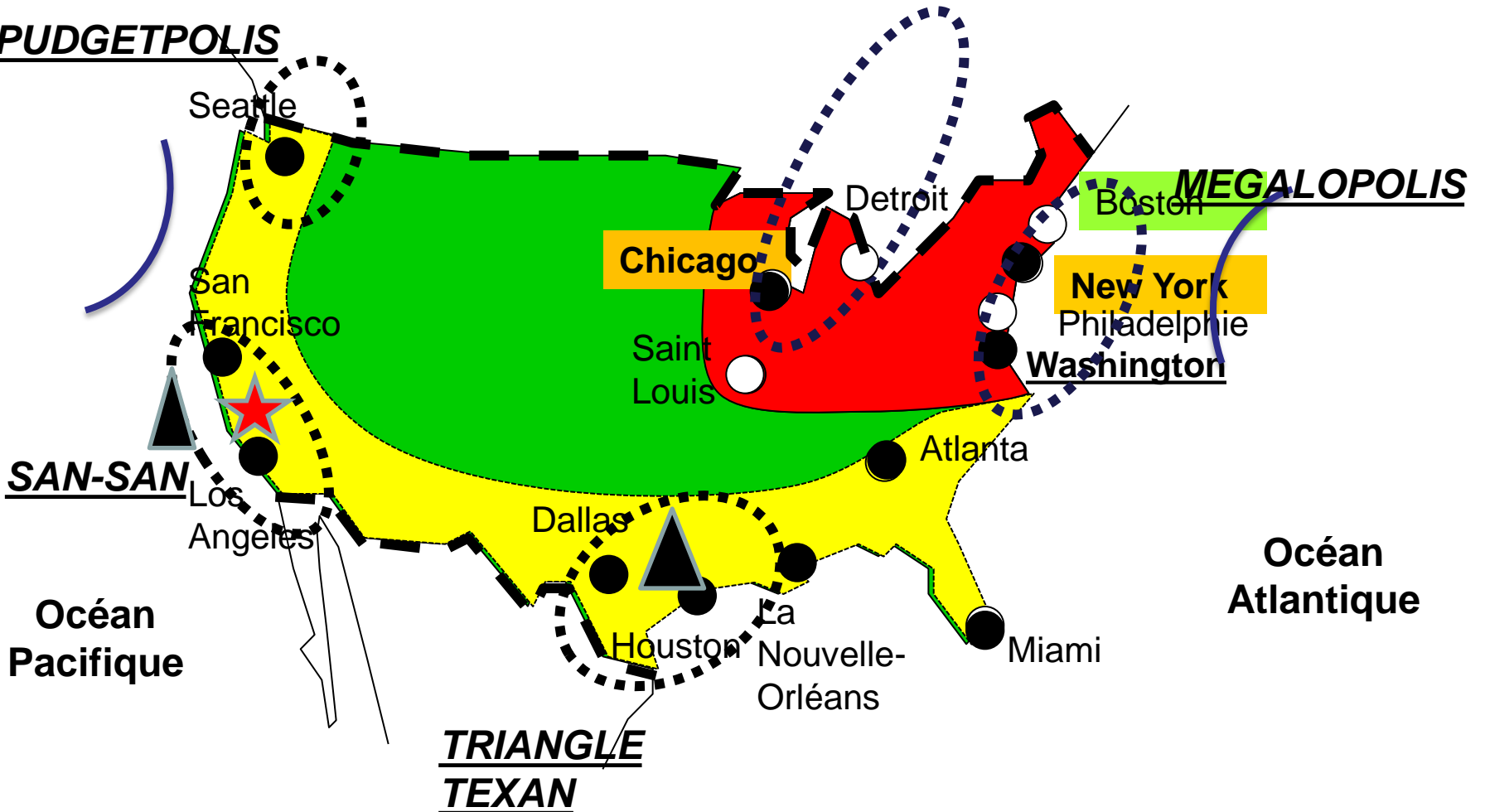
MAIN STREET AMERICA

PUDGETPOLIS

MEGALOPOLIS

SAN-SAN

**TRIANGLE
TEXAN**



III/ LE CROISSANT PERIPHERIQUE

B/ Un espace économiquement dynamique et attractif:

Gisement de pétrole



Technopole majeur SILICON VALLEY



Façade littorale active propice aux échanges



Interface frontalier propice aux échanges et migrations



Migrations



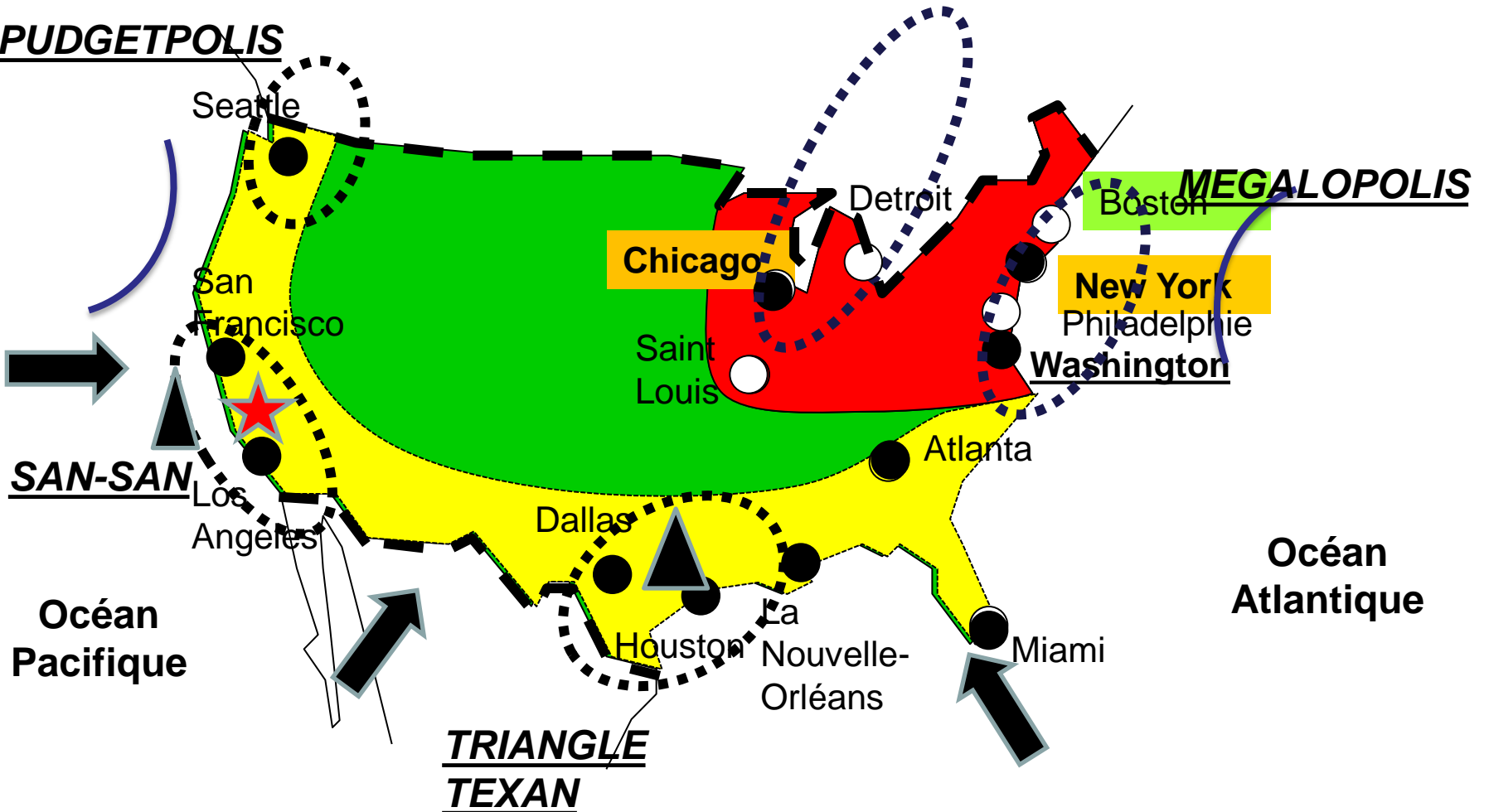
MAIN STREET AMERICA

PUDGETPOLIS

MEGALOPOLIS

SAN-SAN


**TRIANGLE
TEXAN**



III/ LA DIAGONALE INTERIEURE

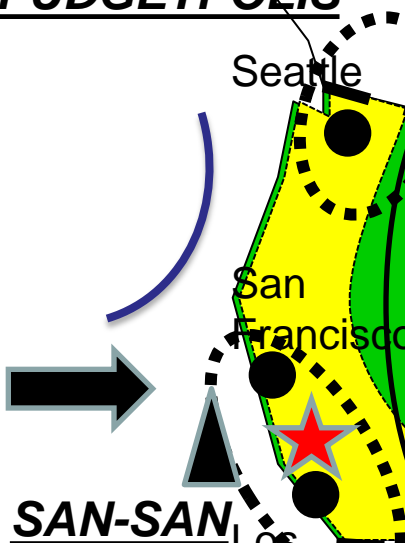
 Grandes plaines, espace d'agriculture productiviste

Montagnes Rocheuses: tourisme et élevage extensif de type « ranching »,
espace de réserve (minerais)



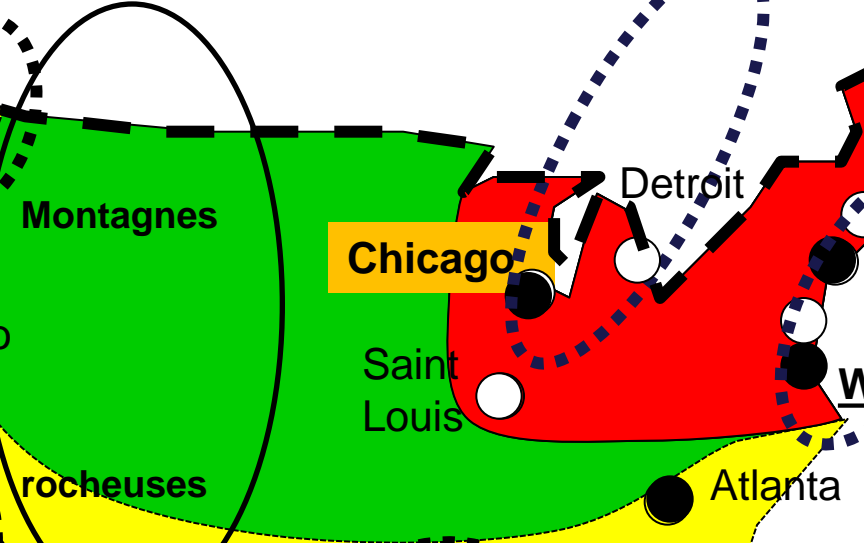
MAIN STREET AMERICA

PUDGETPOLIS

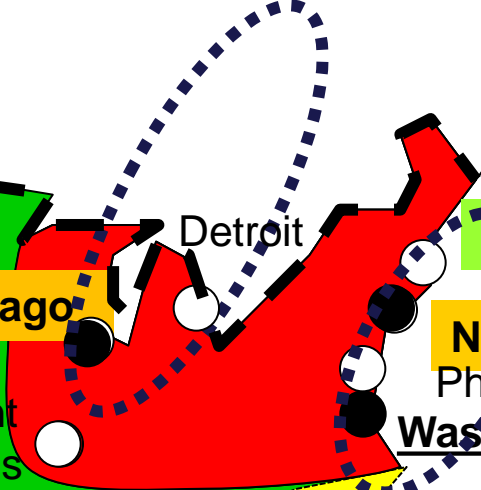


SAN-SAN

Océan Pacifique



TRIANGLE TEXAN

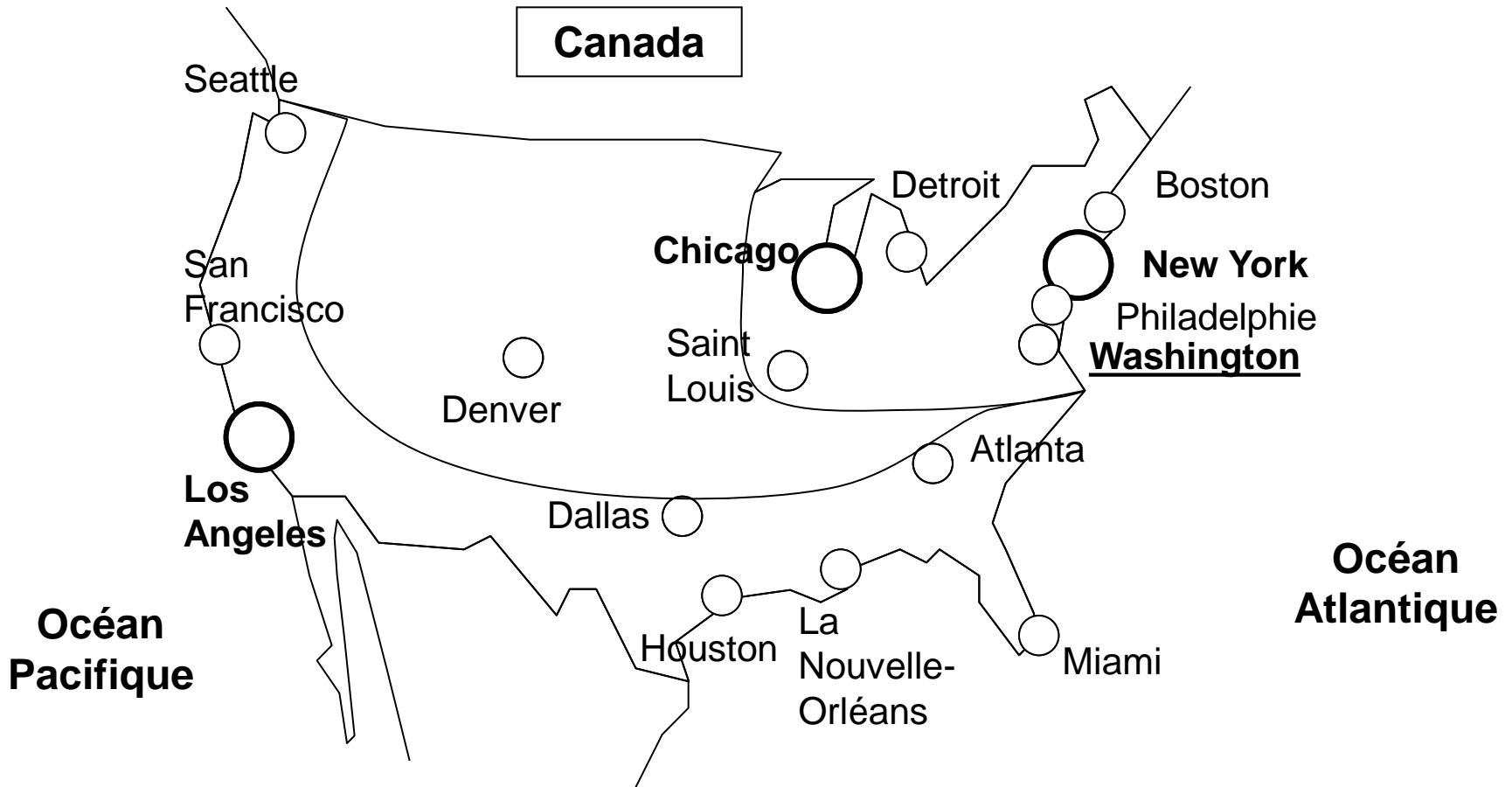


MEGALOPOLIS



Océan Atlantique

COMMENT LE RÔLE PLANÉTAIRE DES ÉTATS-UNIS SE TRADUIT-IL DANS L'ORGANISATION DE L'ESPACE AMÉRICAIN ?



COMMENT LE RÔLE PLANÉTAIRE DES ÉTATS-UNIS SE TRADUIT-IL DANS L'ORGANISATION DE L'ESPACE AMÉRICAIN ?

