


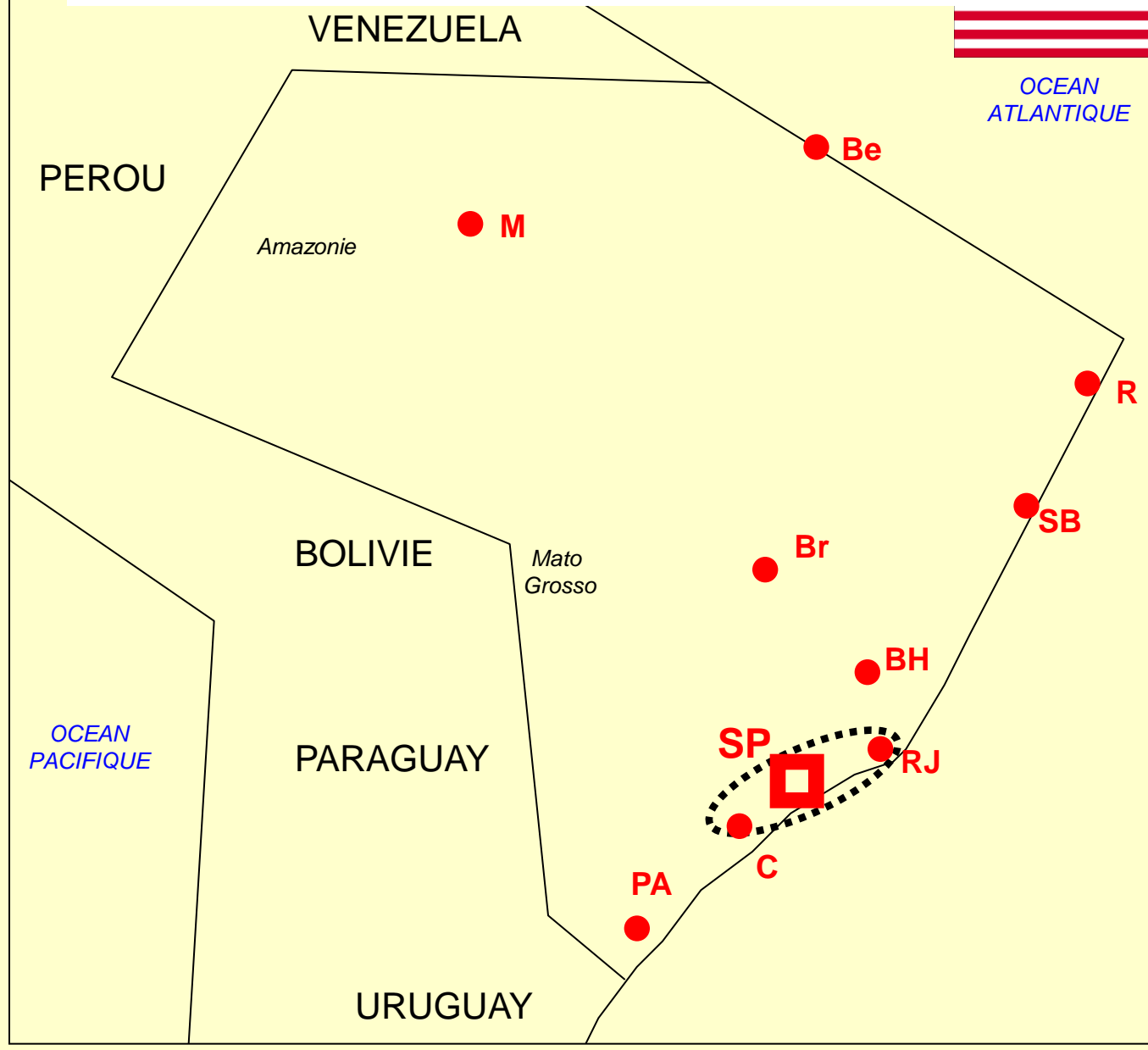


**I) Métropolisation et valorisation des interfaces**






-  Mégalopole en formation
-  Ville mondiale émergente
-  Autre métropole en croissance rapide

**LES DYNAMIQUES TERRITORIALES AU BRÉSIL**

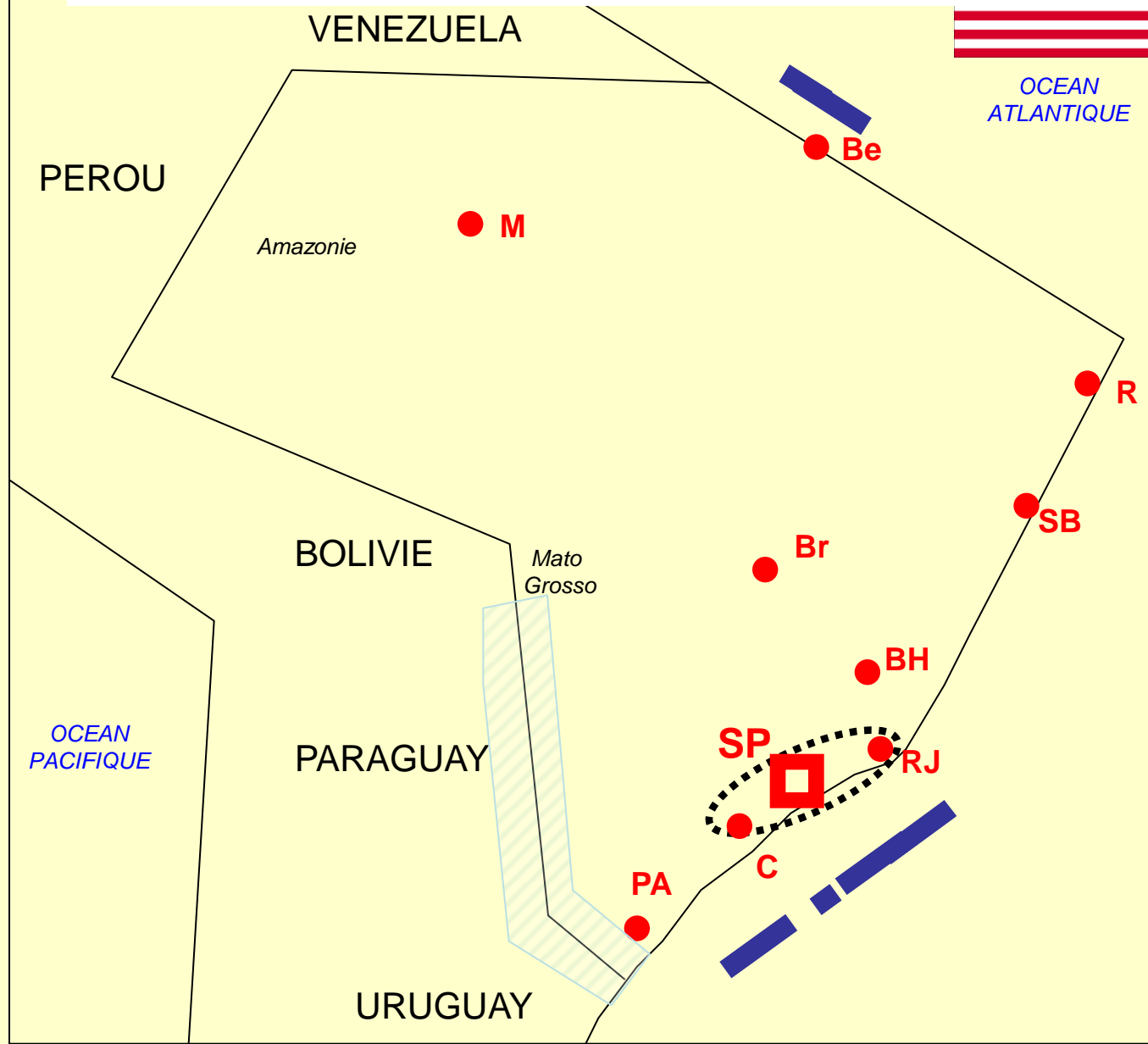


**SP Sao Paulo** PA Porto Allegre - BH Belo Horizonte - SB Savador de Bahia - R Recife  
RJ Rio de Janeiro - C Curitiba - Br Brasilia - M Manaus - B Belem

# I) Métropolisation et valorisation des interfaces

-  Mégalopole en formation
-  Ville mondiale émergente
-  Autre métropole en croissance rapide
-  Interface maritime
-  Interface continentale


# LES DYNAMIQUES TERRITORIALES AU BRÉSIL





**SP Sao Paulo** PA Porto Allegre - BH Belo Horizonte - SB Savador de Bahia - R Recife  
RJ Rio de Janeiro - C Curitiba - Br Brasilia - M Manaus - B Belem


# LES DYNAMIQUES TERRITORIALES AU BRÉSIL


## I) Métropolisation et valorisation des interfaces

 Mégalopole en formation


 Ville mondiale émergente


 Autre métropole en croissance rapide

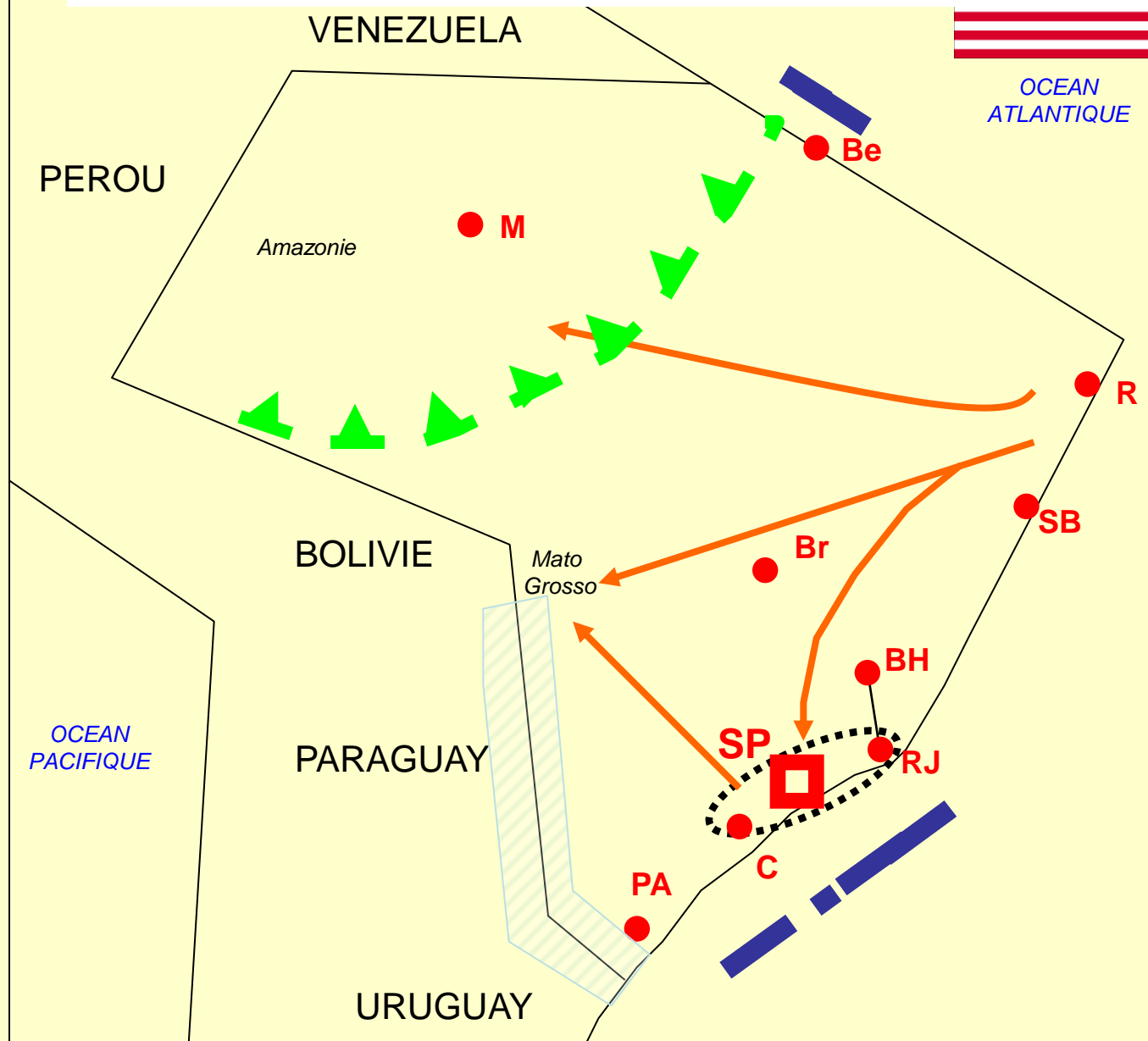
 Interface maritime

 Interface continentale

## II) Mobilités et maîtrise incomplète du territoire

 Mobilités intérieures

 Fronts pionniers





**SP** Sao Paulo


PA Porto Alegre - BH Belo Horizonte - SB Salvador de Bahia - R Recife  
RJ Rio de Janeiro - C Curitiba - Br Brasilia - M Manaus - B Belem


# LES DYNAMIQUES TERRITORIALES AU BRÉSIL

## I) Métropolisation et valorisation des interfaces

 Mégalopole en formation


 Ville mondiale émergente


 Autre métropole en croissance rapide

 Interface maritime

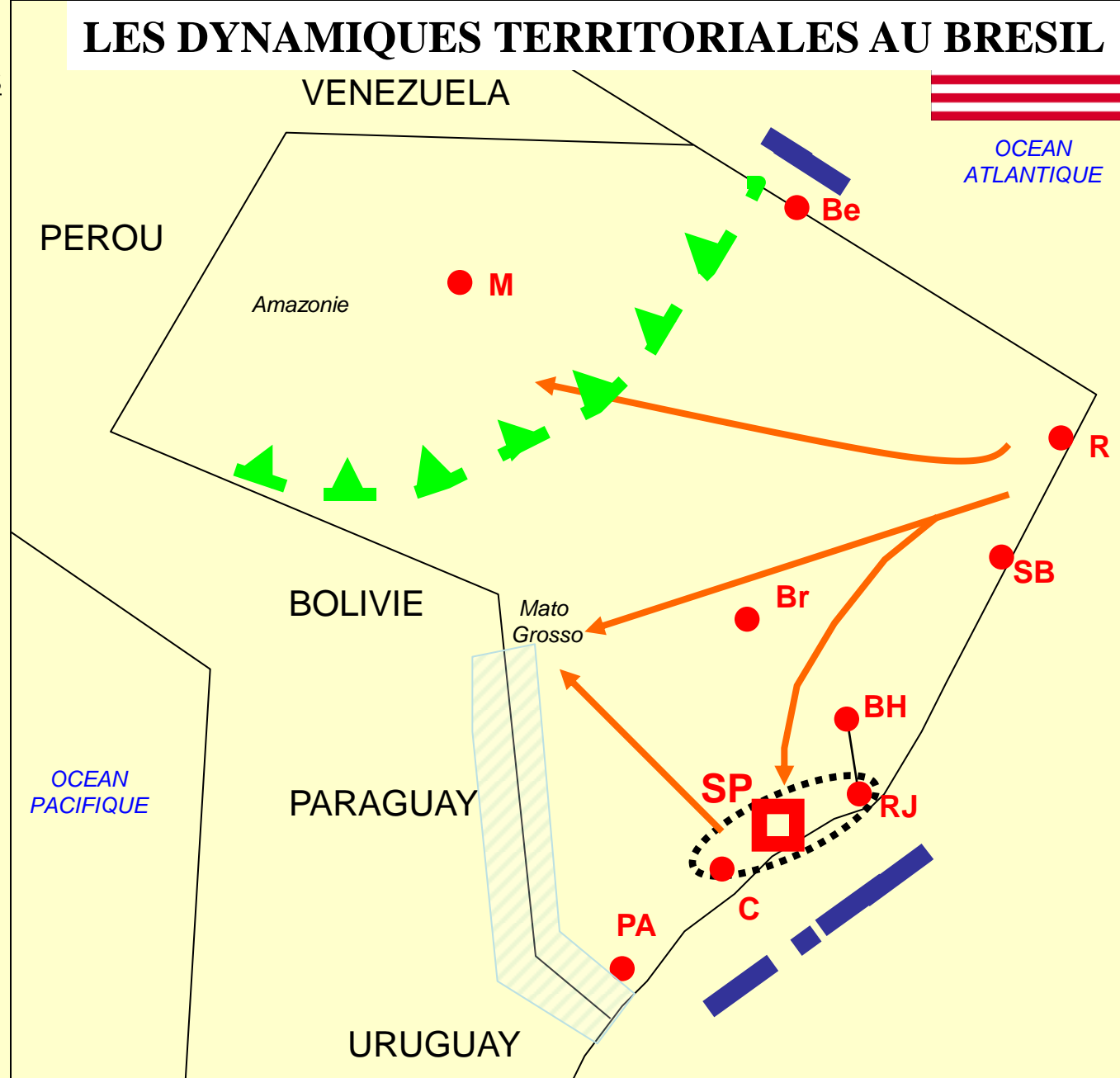
 Interface continentale

## II) Mobilités et maîtrise incomplète du territoire

 Mobilités intérieures

 Fronts pionniers

## III) Les différentes régions





**SP** Sao Paulo


PA Porto Alegre - BH Belo Horizonte - SB Salvador de Bahia - R Recife  
RJ Rio de Janeiro - C Curitiba - Br Brasilia - M Manaus - B Belem


# LES DYNAMIQUES TERRITORIALES AU BRÉSIL


## I) Métropolisation et valorisation des interfaces

 Mégalopole en formation


 Ville mondiale émergente


 Autre métropole en croissance rapide

 Interface maritime


 Interface continentale

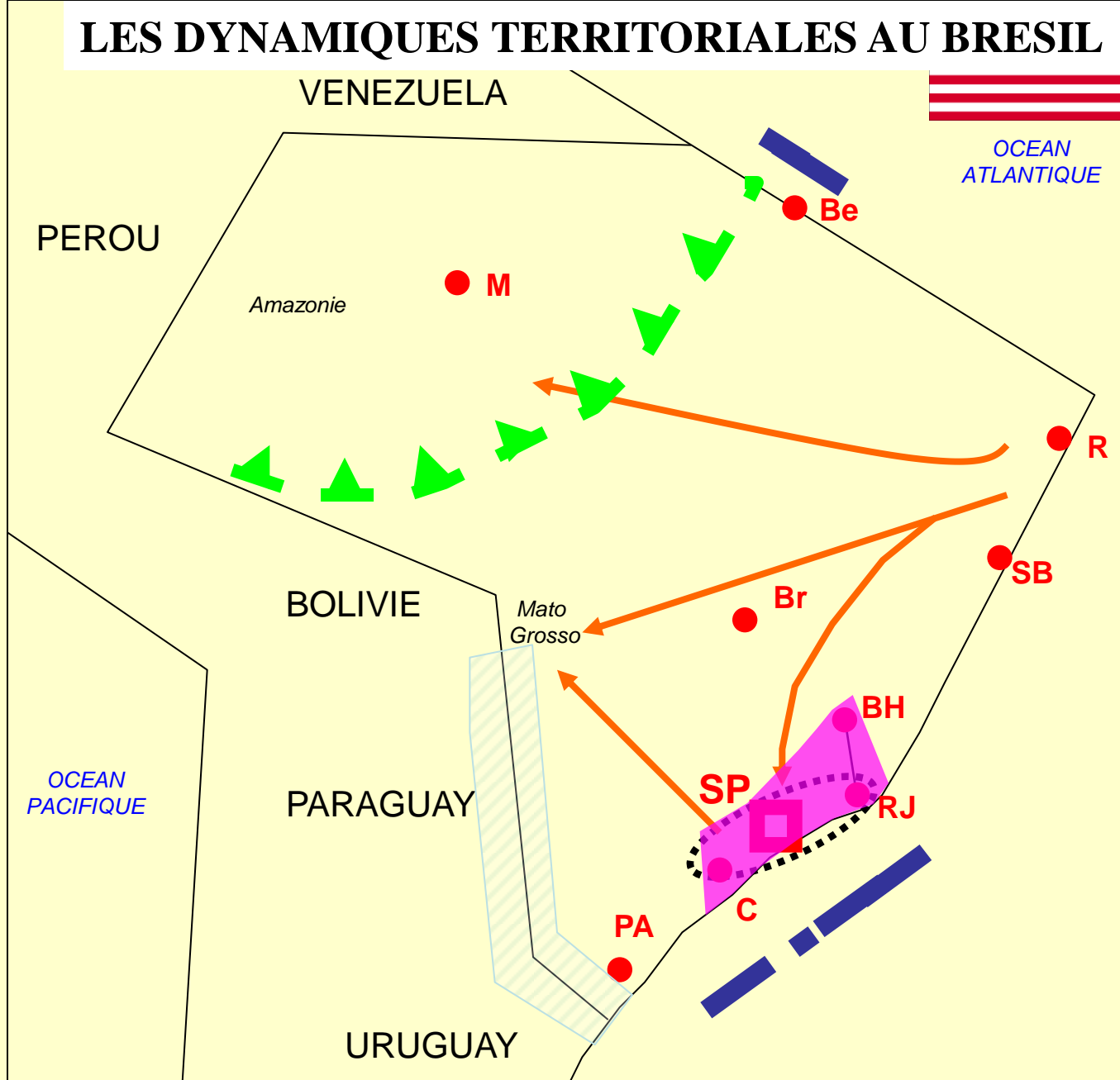
## II) Mobilités et maîtrise incomplète du territoire

 Mobilités intérieures

 Fronts pionniers

## III) Les différentes régions

 Le centre dominant (industries, services)





**SP** Sao Paulo


PA Porto Allegre - BH Belo Horizonte - SB Savador de Bahia - R Recife  
RJ Rio de Janeiro - C Curitiba - Br Brasilia - M Manaus - B Belem


# LES DYNAMIQUES TERRITORIALES AU BRÉSIL

## I) Métropolisation et valorisation des interfaces

 Mégalopole en formation


 Ville mondiale émergente


 Autre métropole en croissance rapide

 Interface maritime


 Interface continentale


## II) Mobilités et maîtrise incomplète du territoire

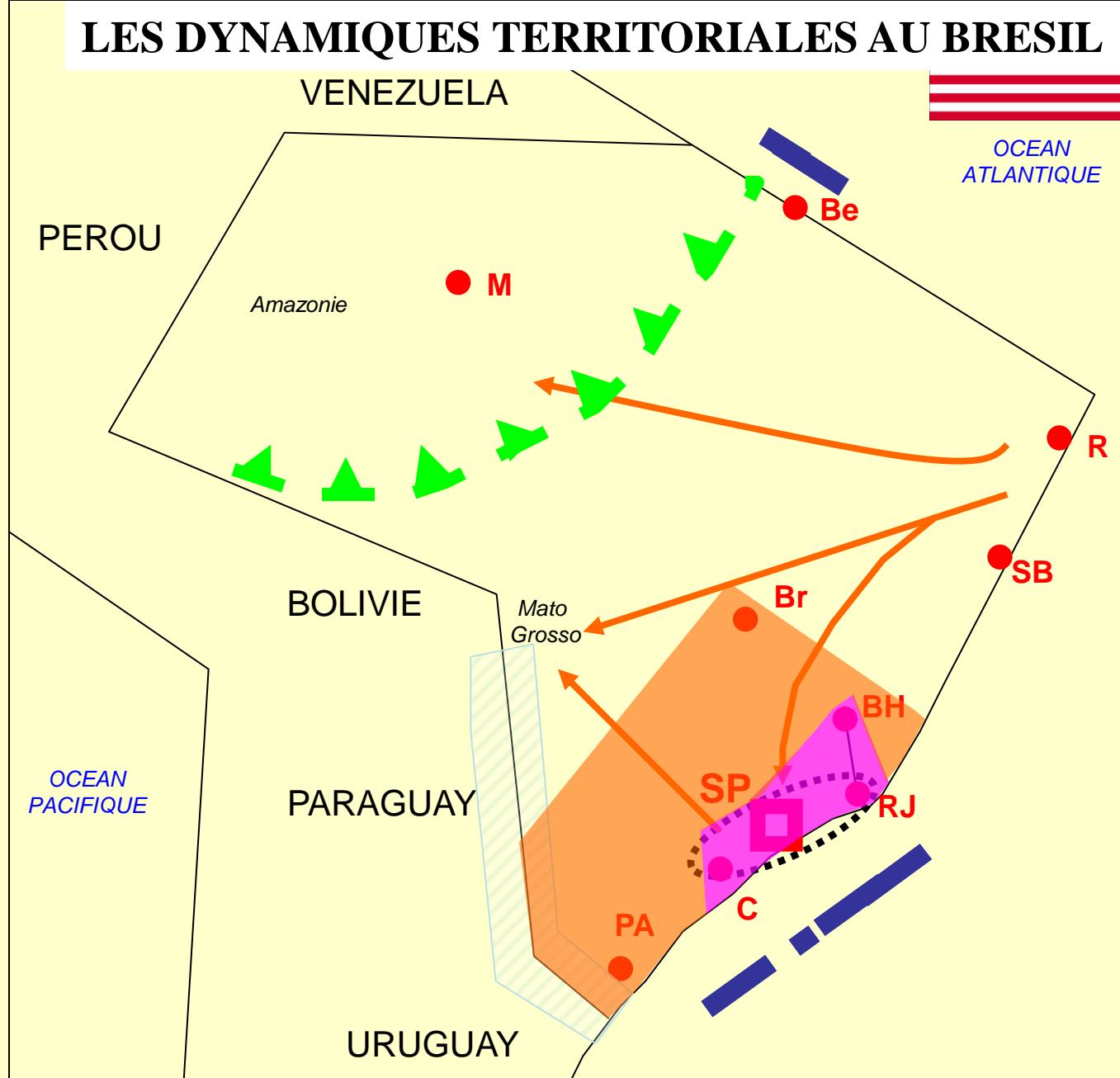
 Mobilités intérieures

 Fronts pionniers

## III) Les différentes régions

 Le centre dominant (industries, services)

 Région en intégration rapide





**SP** Sao Paulo


PA Porto Allegre - BH Belo Horizonte - SB Savador de Bahia - R Recife  
 RJ Rio de Janeiro - C Curitiba - Br Brasilia - M Manaus - B Belem


# LES DYNAMIQUES TERRITORIALES AU BRÉSIL

## I) Métropolisation et valorisation des interfaces

 Mégalopole en formation


 Ville mondiale émergente


 Autre métropole en croissance rapide

 Interface maritime


 Interface continentale


## II) Mobilités et maîtrise incomplète du territoire


 Mobilités intérieures

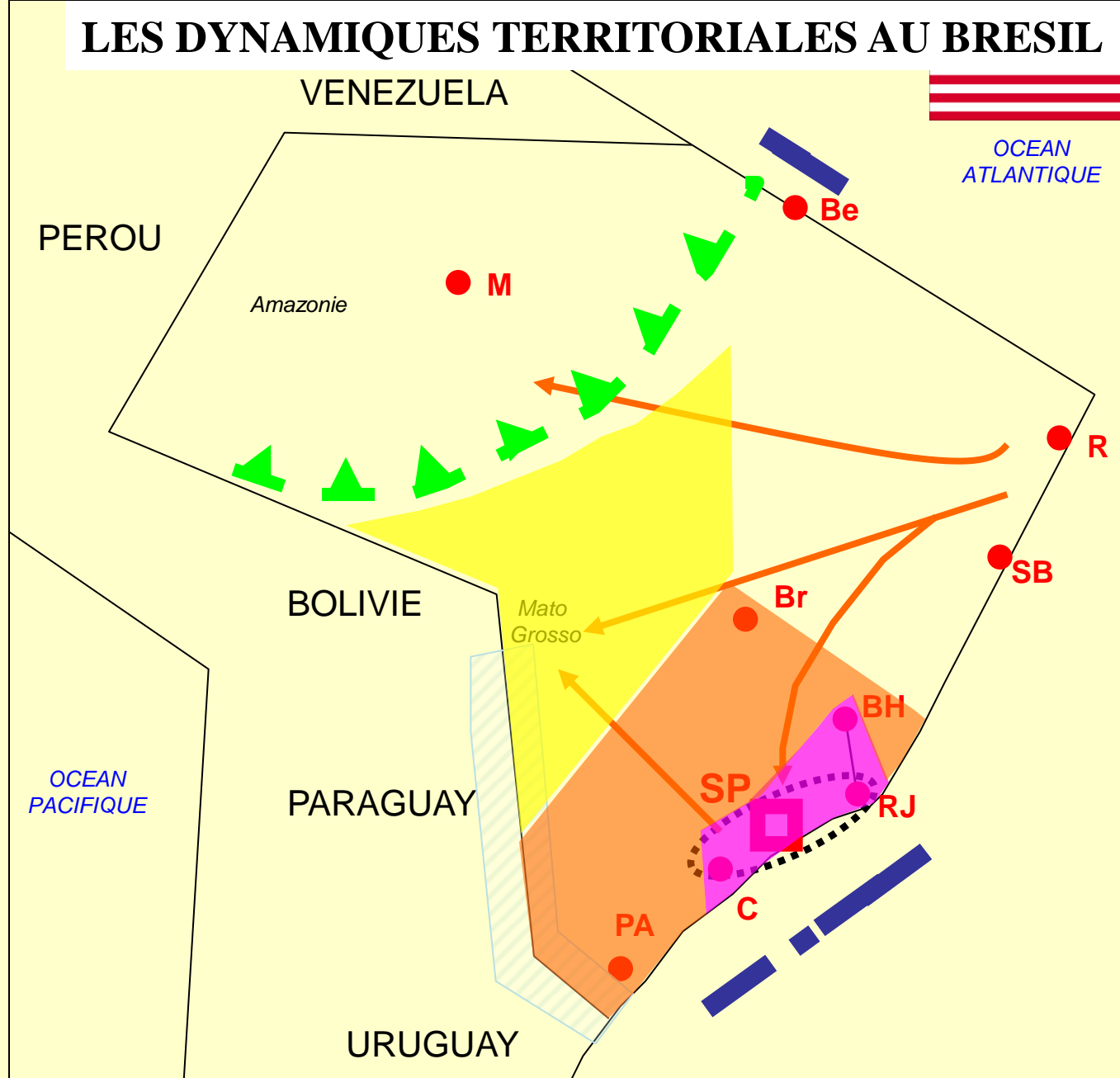
 Fronts pionniers

## III) Les différentes régions

 Le centre dominant (industries, services)

 Région en intégration rapide

 « ferme du monde » : agriculture exportatrice





**SP** Sao Paulo


PA Porto Allegre - BH Belo Horizonte - SB Savador de Bahia - R Recife  
 RJ Rio de Janeiro - C Curitiba - Br Brasilia - M Manaus - B Belem


# LES DYNAMIQUES TERRITORIALES AU BRÉSIL

## I) Métropolisation et valorisation des interfaces

 Mégalo-pole en formation


 Ville mondiale émergente


 Autre métropole en croissance rapide

 Interface maritime


 Interface continentale


## II) Mobilités et maîtrise incomplète du territoire


 Mobilités intérieures


 Fronts pionniers

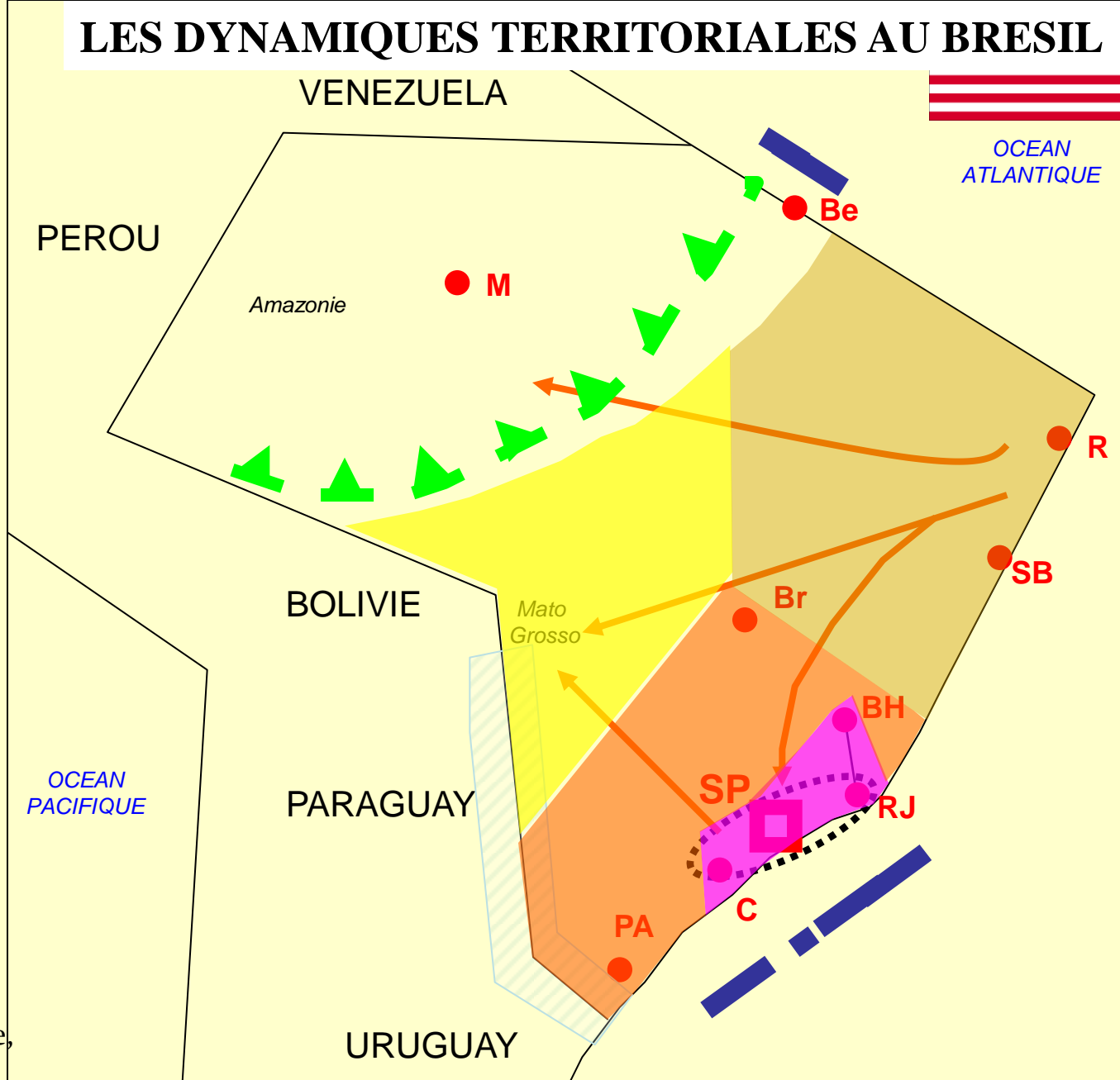
## III) Les différentes régions

 Le centre dominant (industries, services)

 Région en intégration rapide

 « ferme du monde » : agriculture exportatrice

 Le Nordeste ancien centre, aujourd'hui en crise




**SP** Sao Paulo


PA Porto Allegre - BH Belo Horizonte - SB Savador de Bahia - R Recife  
 RJ Rio de Janeiro - C Curitiba - Br Brasilia - M Manaus - B Belem





# LES DYNAMIQUES TERRITORIALES AU BRÉSIL

## I) Métropolisation et valorisation des interfaces

 Mégalopole en formation


 Ville mondiale émergente


 Autre métropole en croissance rapide

 Interface maritime


 Interface continentale


## II) Mobilités et maîtrise incomplète du territoire


 Mobilités intérieures


 Fronts pionniers


## III) Les différentes régions

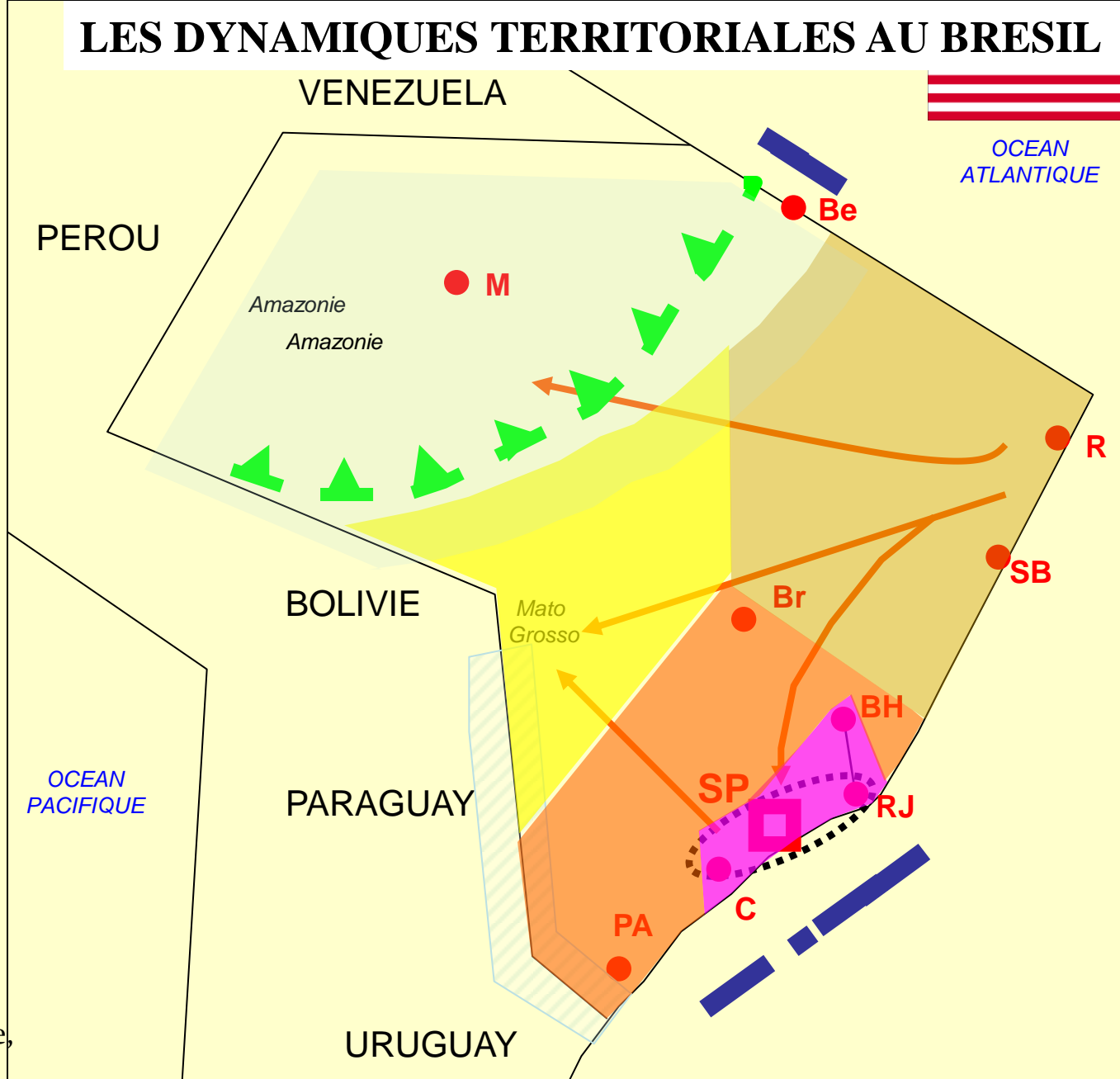
 Le centre dominant (industries, services)

 Région en intégration rapide

 « ferme du monde » : agriculture exportatrice

 Le Nordeste ancien centre, aujourd'hui en crise


 Le Nord amazonien : fronts pionniers et





**SP Sao Paulo** PA Porto Allegre - BH Belo Horizonte - SB Savador de Bahia - R Recife  
 RJ Rio de Janeiro - C Curitiba - Br Brasilia - M Manaus - B Belem


# LES DYNAMIQUES TERRITORIALES AU BRÉSIL

## I) Métropolisation et valorisation des interfaces

 Mégalopole en formation


 Ville mondiale émergente


 Autre métropole en croissance rapide

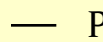
 Interface maritime

 Interface continentale


## II) Mobilités et maîtrise incomplète du territoire


 Mobilités intérieures


 Fronts pionniers


 Principaux axes terrestres


## III) Centres et périphéries

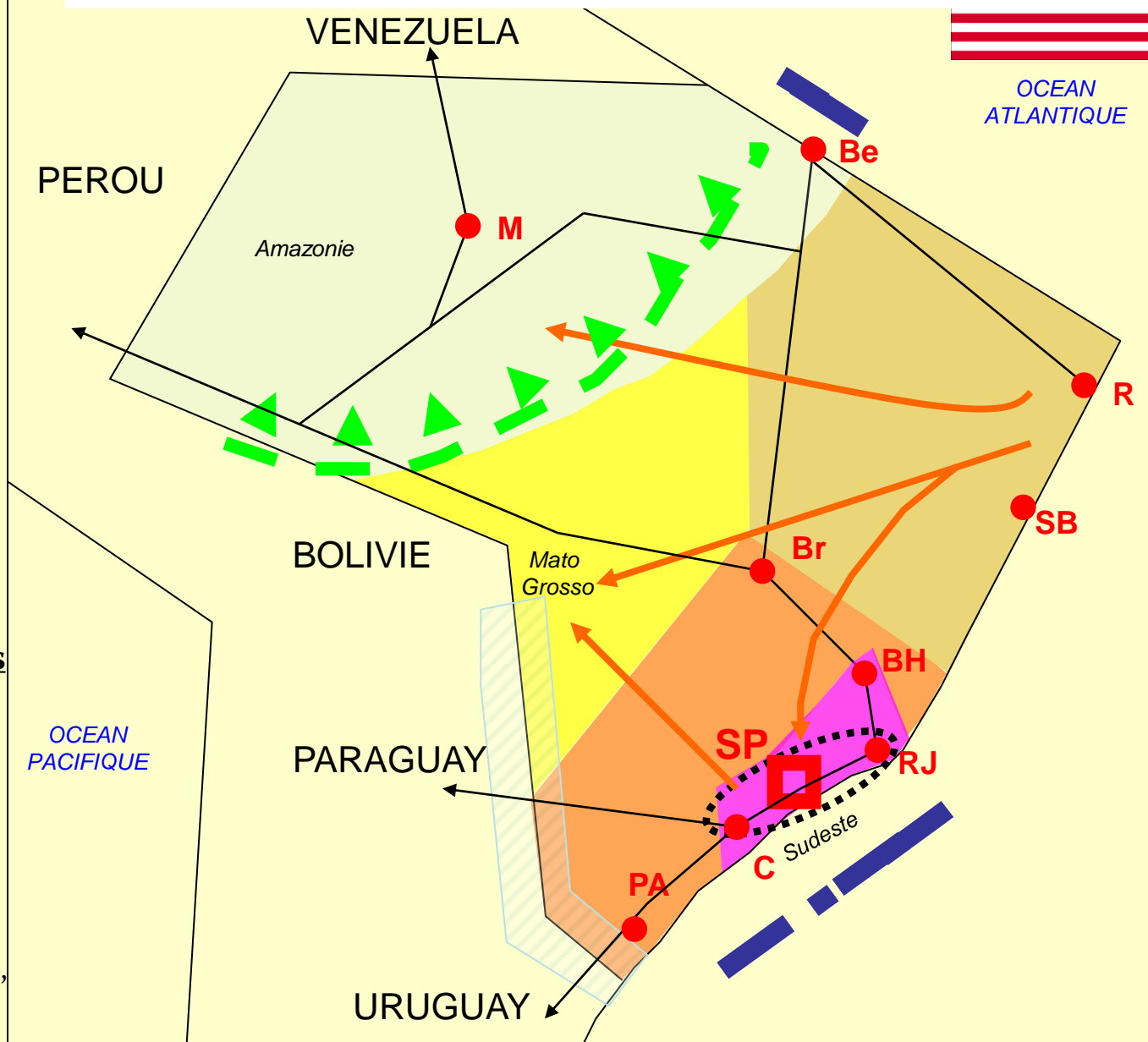
 Le centre dominant (industries, services)

 Autre région intégrée

 « ferme du monde » : agriculture exportatrice

 Le Nordeste ancien centre, aujourd'hui en crise

 Le Nord amazonien : fronts pionniers et espaces en réserve



**SP** Sao Paulo

PA Porto Allegre - BH Belo Horizonte - SB Savador de Bahia - R Recife  
 RJ Rio de Janeiro - C Curitiba - Br Brasilia - M Manaus - B Belem