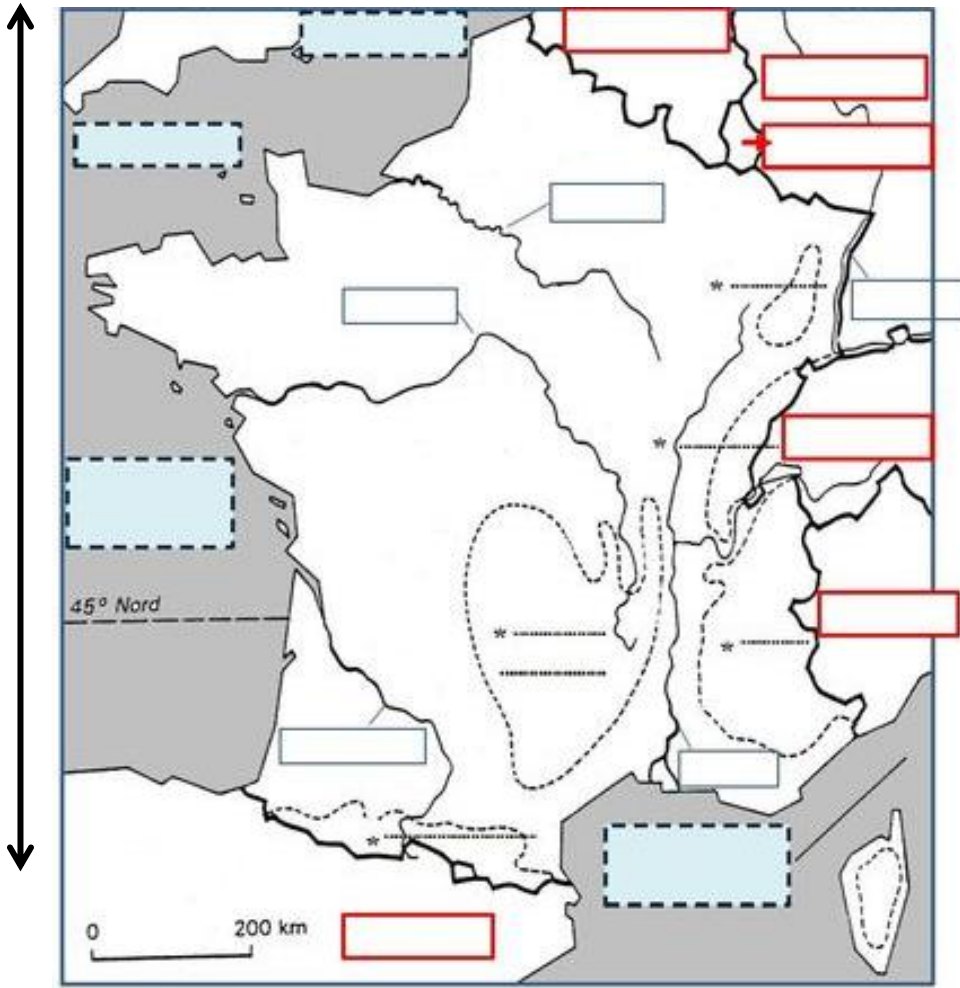


PRESENTATION DE LA FRANCE

I/ Les éléments naturels



Les principales montagnes

- A
- B
- C
- D
- E

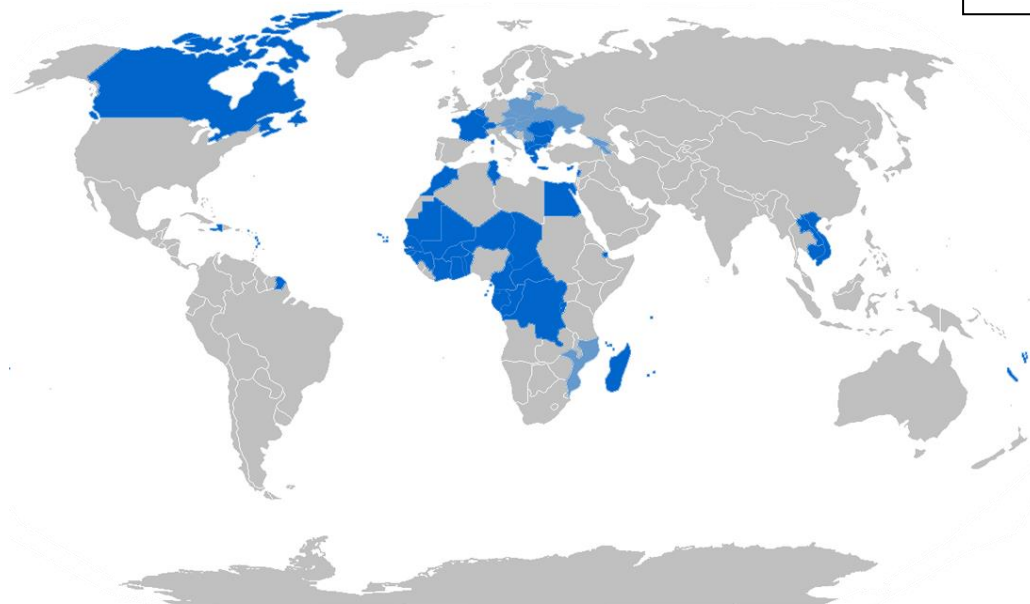
Les fleuves :

- 1
- 2
- 3
- 4
- 5

Les Océans et mers

- 1
- 2
- 3
- 4

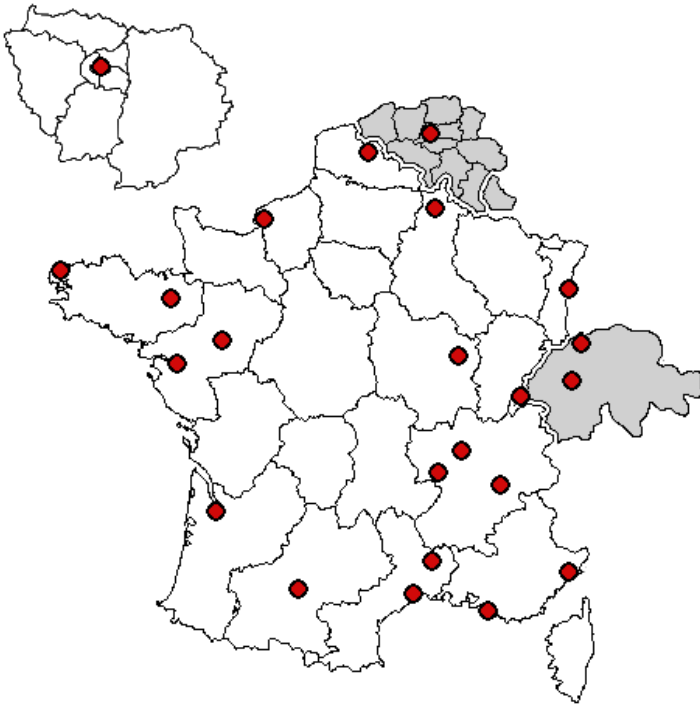
Celsius	Fahrenheit
-20	-4
-10	14
0	32
10	50
20	68
30	86
35	95



LA FRANCOPHONIE DANS LE MONDE

v

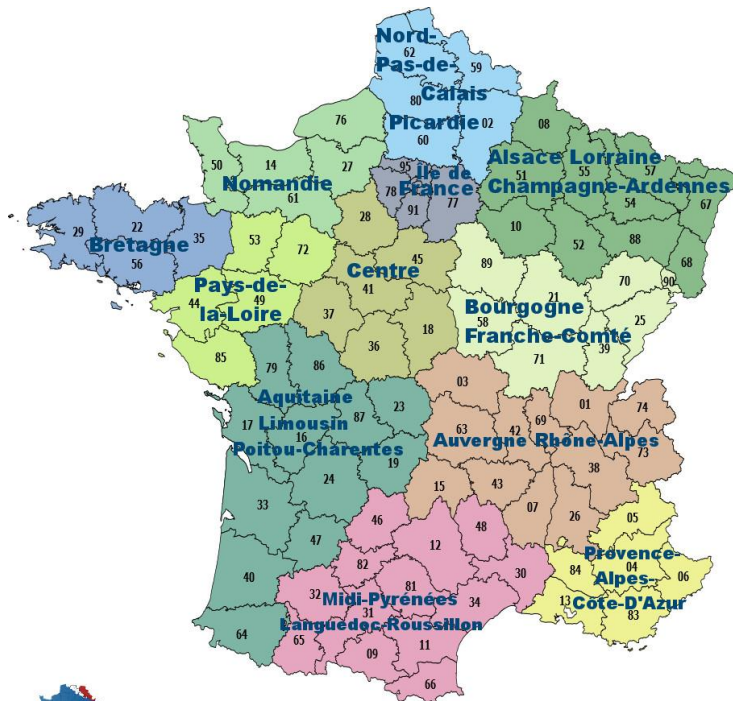
II/ Les villes



Les 10 plus grandes villes de France

- 1-paris 2.3
- 2-marseille 0.8
- 3-lyon 0.5
- 4-toulouse 0.44
- 5-nice 0.34
- 6-nantes 0.28
- 7-strasbourg 0.27
- 8-montpellier 0.25
- 9-bordeaux 0.23
- 10-lille 0.22

III/ Les divisions administratives



Carte des possibles 13 nouvelles régions de France

Source: www.CartesFrance.fr



Les divisions de la France

La France est divisée :

- En Communes
- Depuis 1791 en Départements
- depuis 1982 en ... Régions
- depuis 2015 en ...Régions

Les langues régionales

