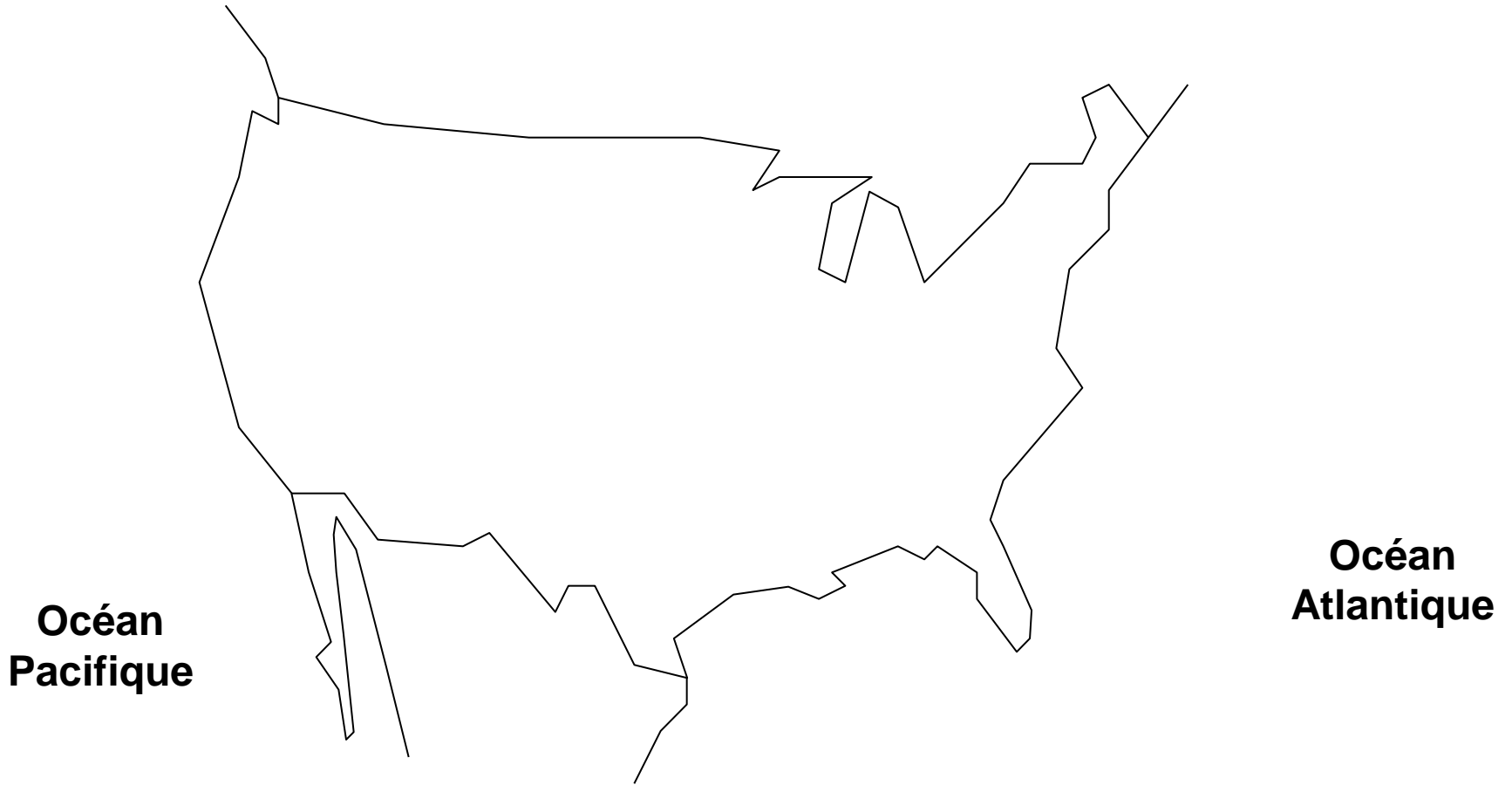



L'ORGANISATION DE L'ESPACE AMERICAIN



L'ORGANISATION DE L'ESPACE AMERICAIN : LEGENDE

L'espace américain se divise en trois grandes parties : on dit qu'il est tripartite.
Ainsi :



**Océan
Pacifique**

**Océan
Atlantique**

L'ORGANISATION DE L'ESPACE AMERICAIN : LEGENDE

Pour représenter ces parties et leurs caractéristiques internes, il faudra utiliser des **FIGURES CARTOGRAPHIQUES**

Il y en a **TROIS SORTES**

-Les **FIGURES DE SURFACE**: plages de couleurs, de hachures, de points pour représenter des phénomènes qui se situent sur une grande surface

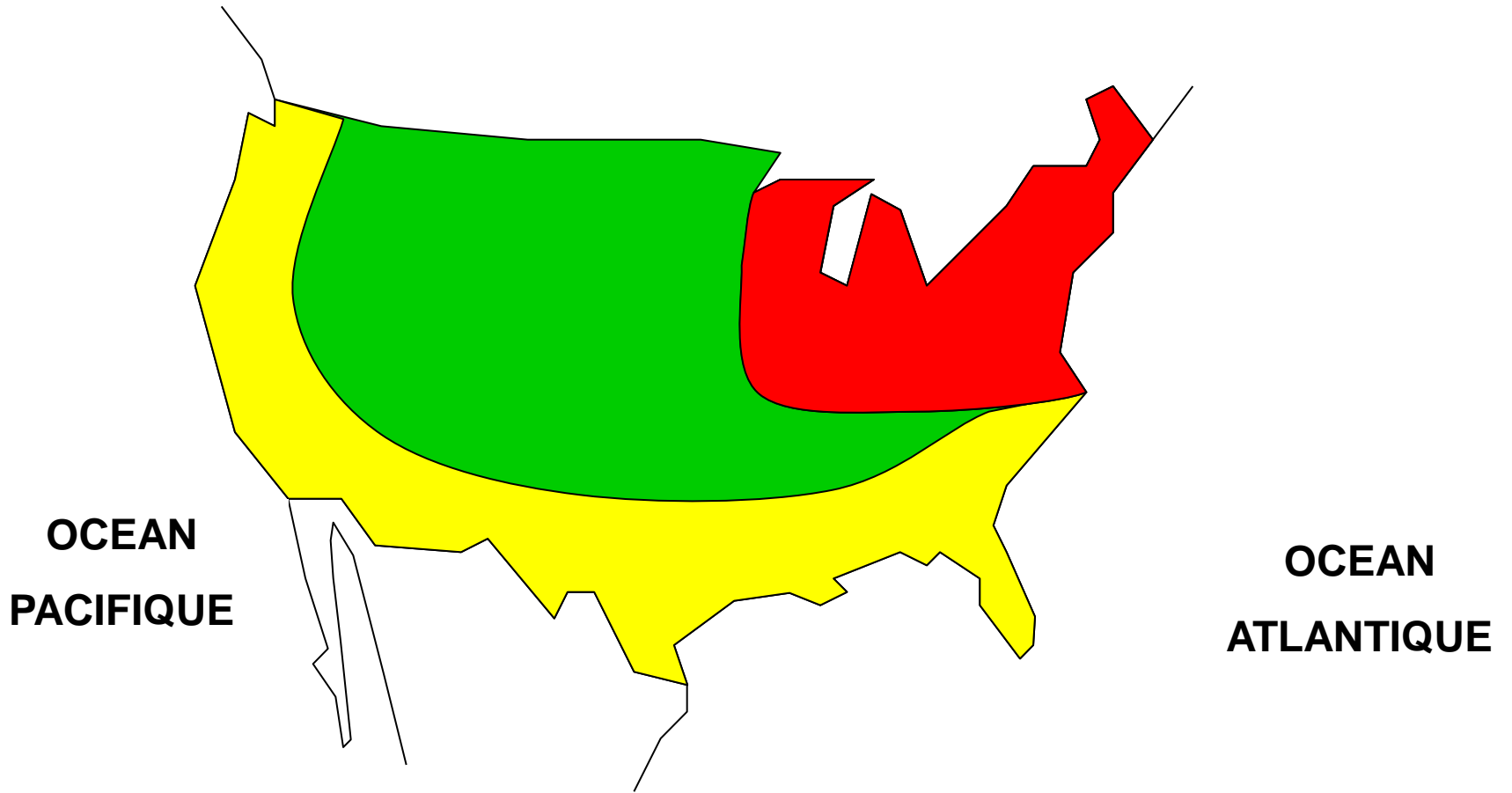
- Les **FIGURES PONCTUELS** : ronds carrés triangles... et tout ce que vous pouvez imaginer : pour des phénomènes **PRECISEMENTS LOCALISES**

-Les **FIGURES LINEAIRES** : lignes, flèches pour les frontières, les interfaces et les flux. Un seul est imposé: celui des littoraux.

QUEL FIGURE VA-T-ON UTILISER POUR REPRESENTER LES TROIS PARTIES DES EU?

POUR LE CROQUIS IL FAUT

- Un titre
- Le même titre en légende
- Une légende sur une feuille à part , JAMAIS au dos
- l'Orientation (le Nord en haut à Gauche)
- La signification du blanc s'il y en a
- Le nom des océans en Majuscule
- Si on peut les pays frontaliers (mais ce n'est pas obligatoire)

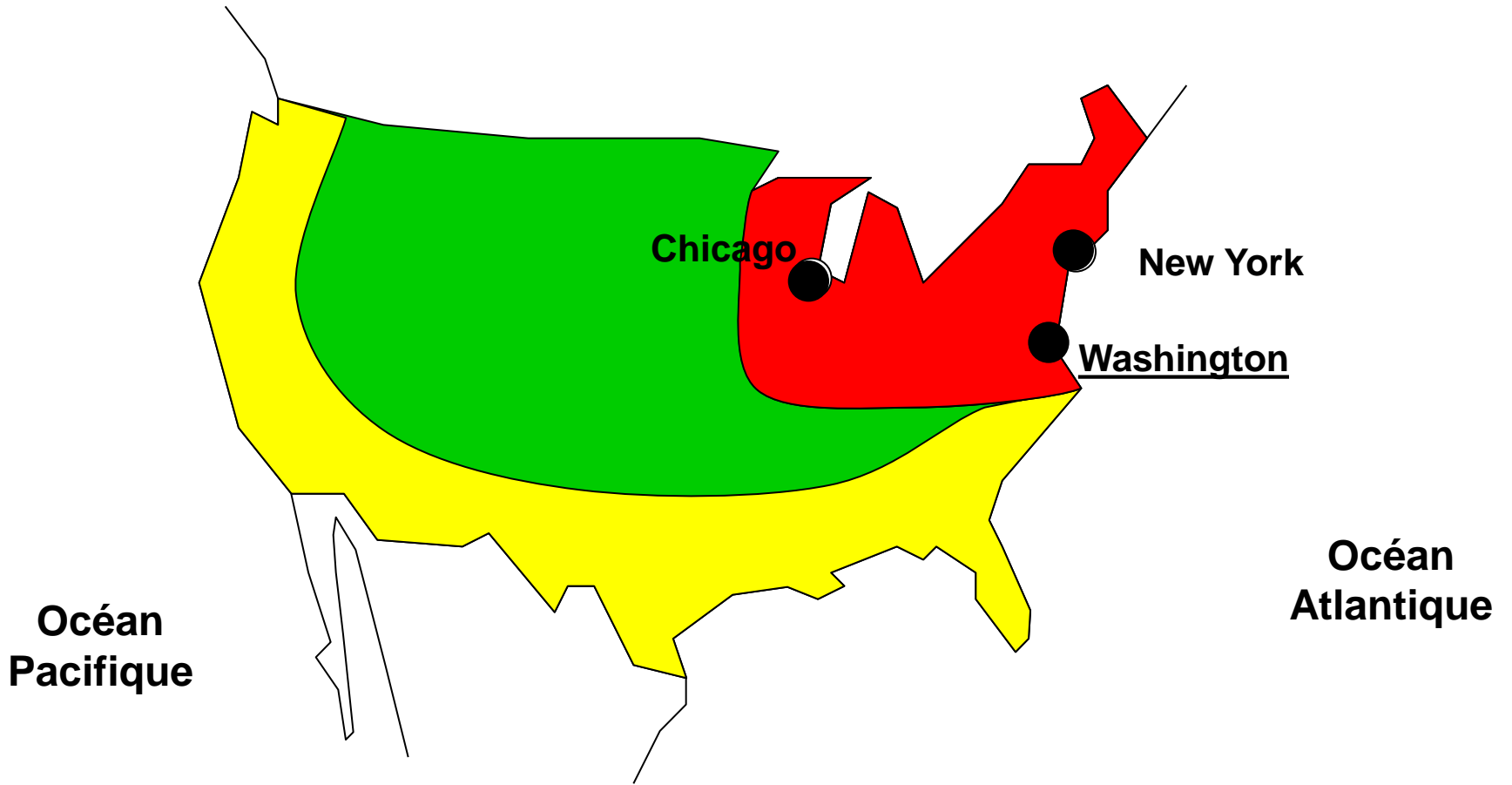


I/ LE NORD-EST: le centre des Etats-Unis

 Nord –Est: ancien centre industriel fordiste aujourd’hui en reconversion vers des activités de recherches

A/ Un espace urbanisé:

● Grandes villes décisionnelles: Capitale Washington, Wall Street et FMI à New York et bourse du blé à Chicago

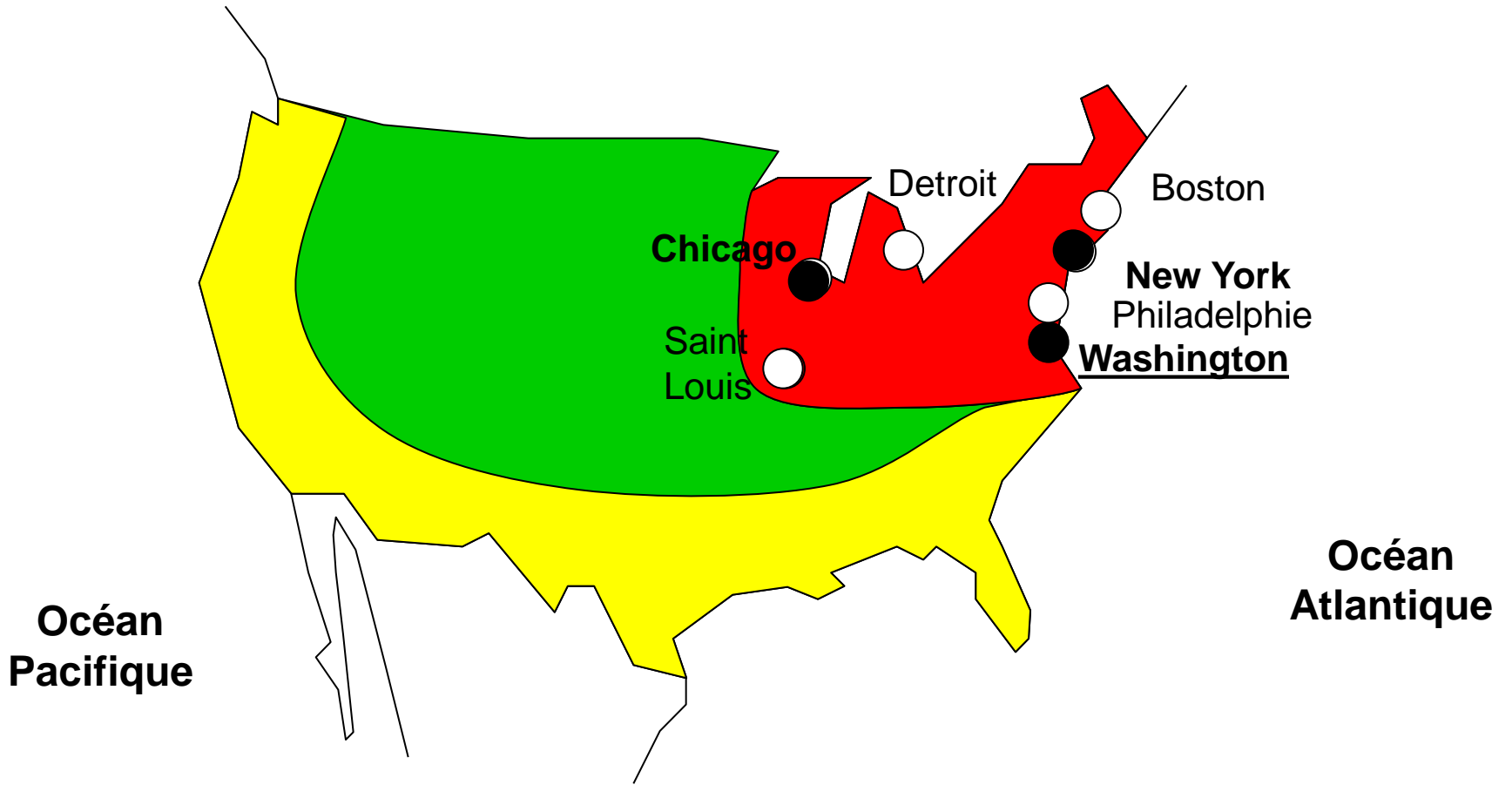


I/ LE NORD-EST: le centre des Etats-Unis

 Nord –Est: ancien centre industriel fordiste aujourd’hui en reconversion vers des activités de recherches

A/ Un espace urbanisé:

- Grandes villes décisionnelles: Capitale Washington, Wall Street et FMI New York et bourse du blé à Chicago
- Autres villes majeures



Océan
Pacifique

Océan
Atlantique

I/ LE NORD-EST: le centre des Etats-Unis

■ Nord –Est: ancien centre industriel fordiste aujourd’hui en reconversion vers des activités de recherches

A/ Un espace urbanisé:

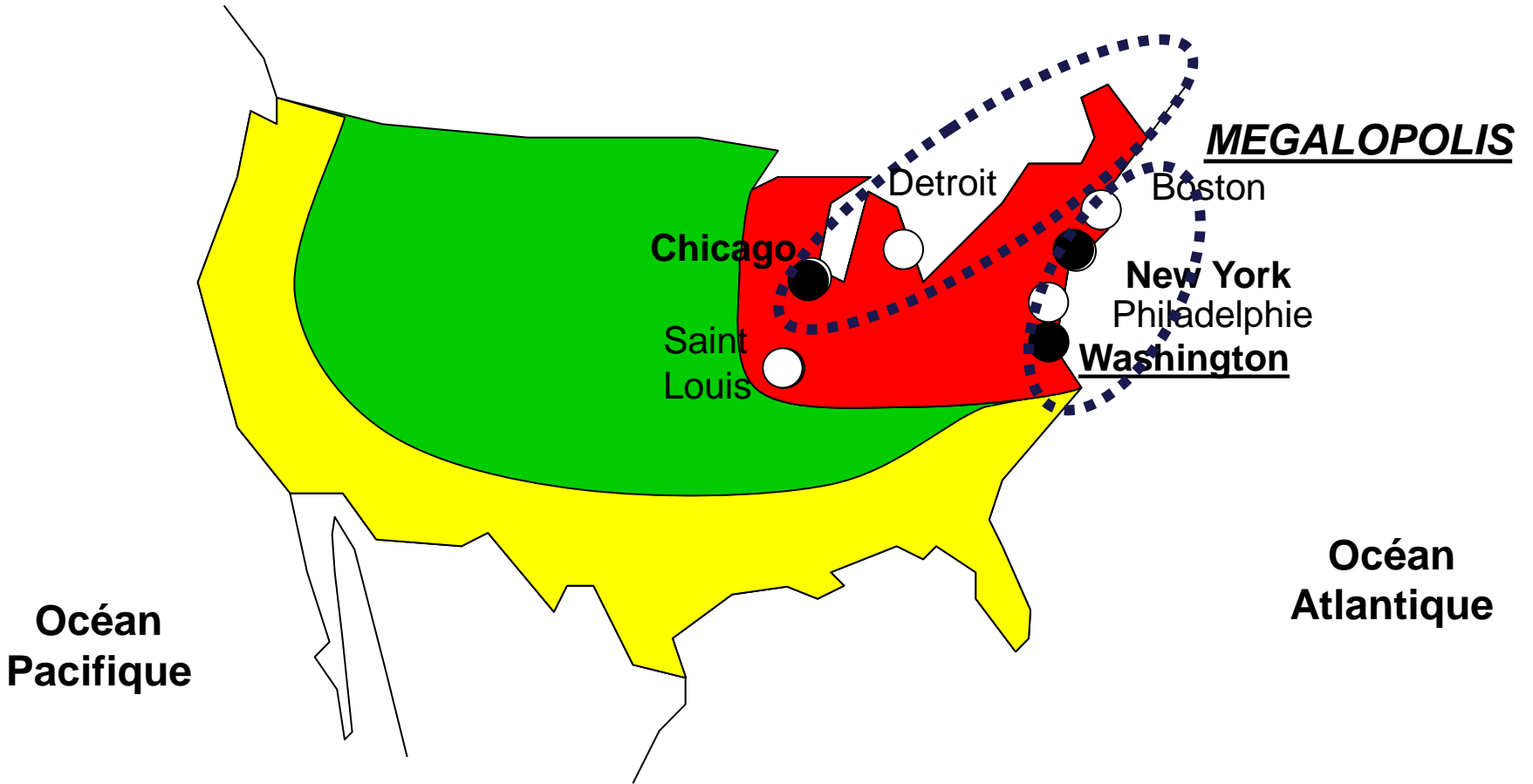
- Grandes villes décisionnelles: Capitale Washington, Wall Street et FMI New York et bourse du blé à Chicago
- Autres villes majeures

Grande aire urbaine ou mégapole **MEGALOPOLIS**

Une aire urbaine est un ensemble de ville pas forcément jointives mais reliées entre elles par d’intenses communications



MAIN STREET AMERICA



I/ LE NORD-EST: le centre des Etats-Unis

B/ Un centre économique et culturel

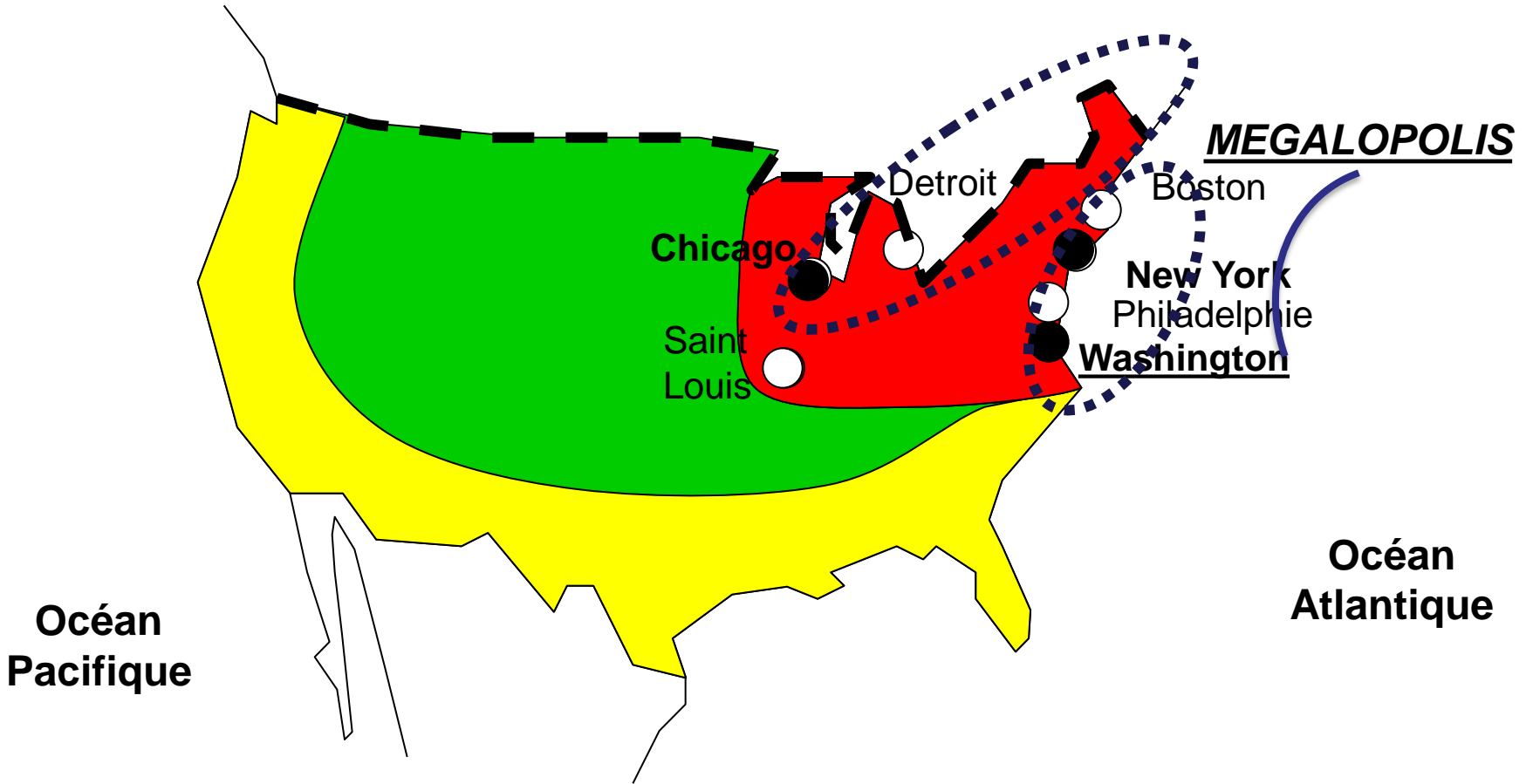
Façade littorale active propice aux échanges

Interface frontalier propice aux échanges et migrations

Dans le cadre de l'ALENA, accord de libre-échange entre le Canada, les Etats-Unis et le Mexique depuis 1993.



MAIN STREET AMERICA



I/ LE NORD-EST: le centre des Etats-Unis

B/ Un centre économique et culturel

Façade littorale active propice aux échanges

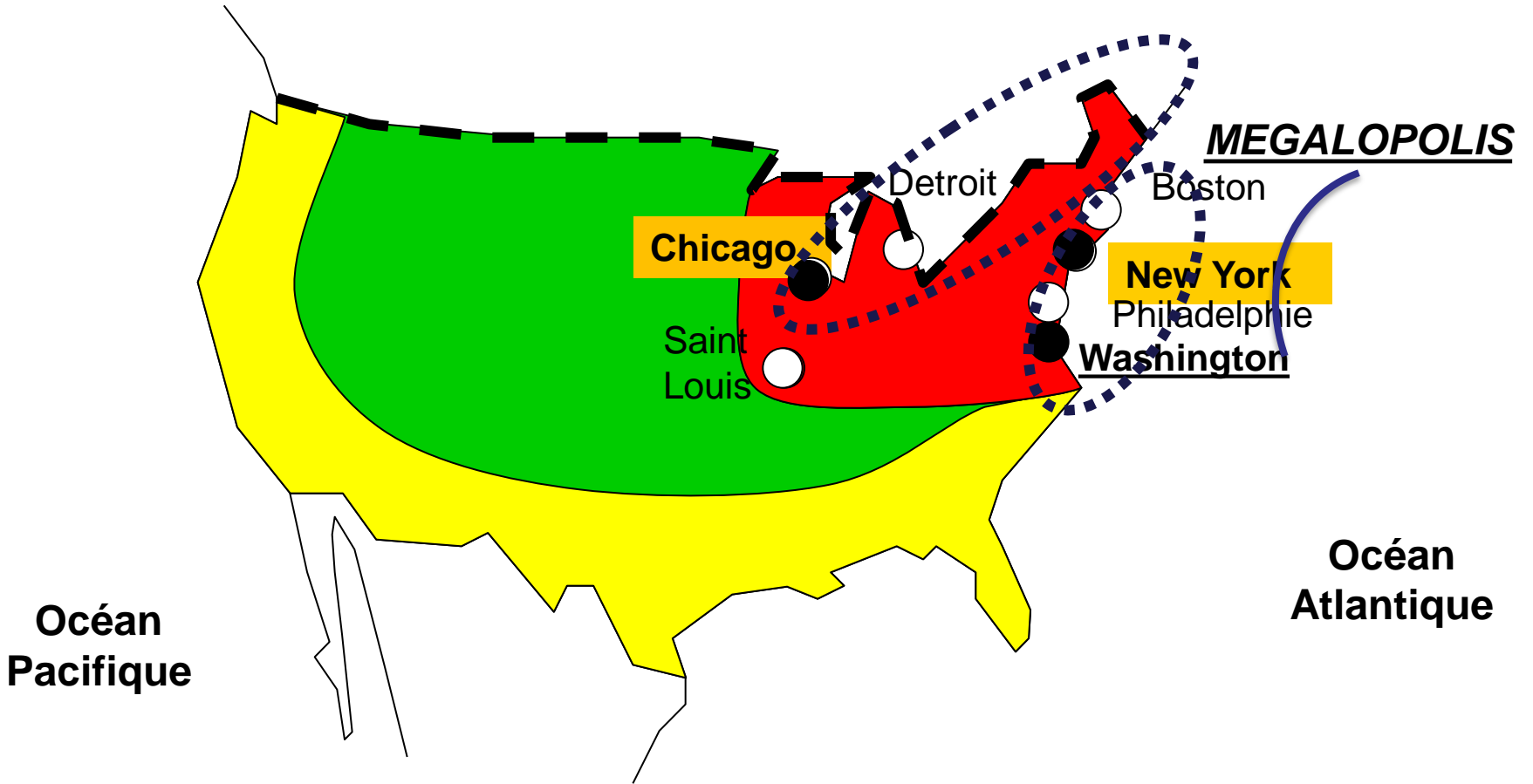
Interface frontalier propice aux échanges et migrations - - - - -

Place financière majeure: bourse de Wall street

New York



MAIN STREET AMERICA



I/ LE NORD-EST: le centre des Etats-Unis

B/ Un centre économique et culturel

Façade littorale active propice aux échanges

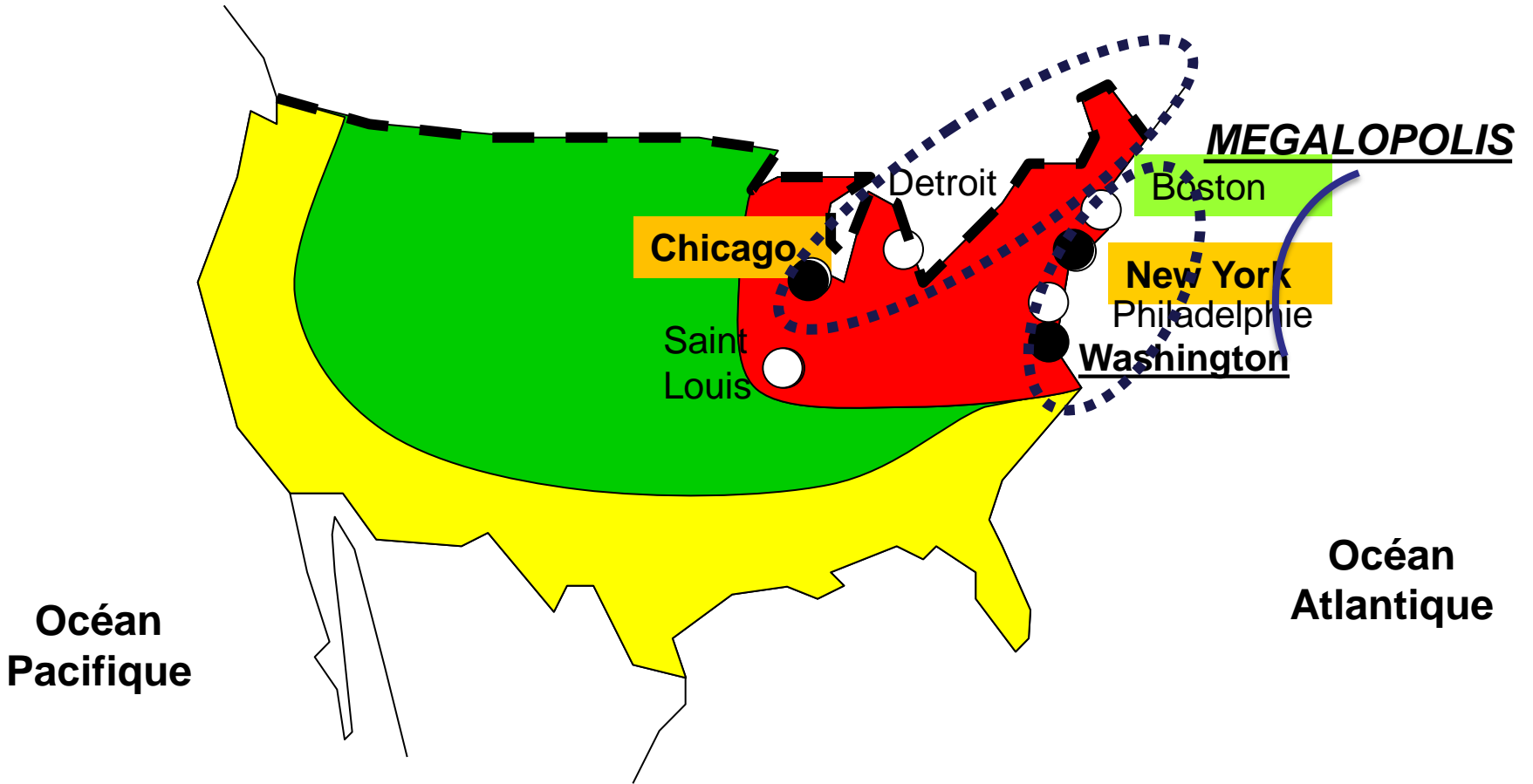
Interface frontalier propice aux échanges et migrations - - - - -

Place financière majeure **New York**


Grand technopole: un technopôle est un parc d'activité de recherches en hautes technologie

Boston MIT **Boston**

MAIN STREET AMERICA



III/ LE CROISSANT PERIPHERIQUE

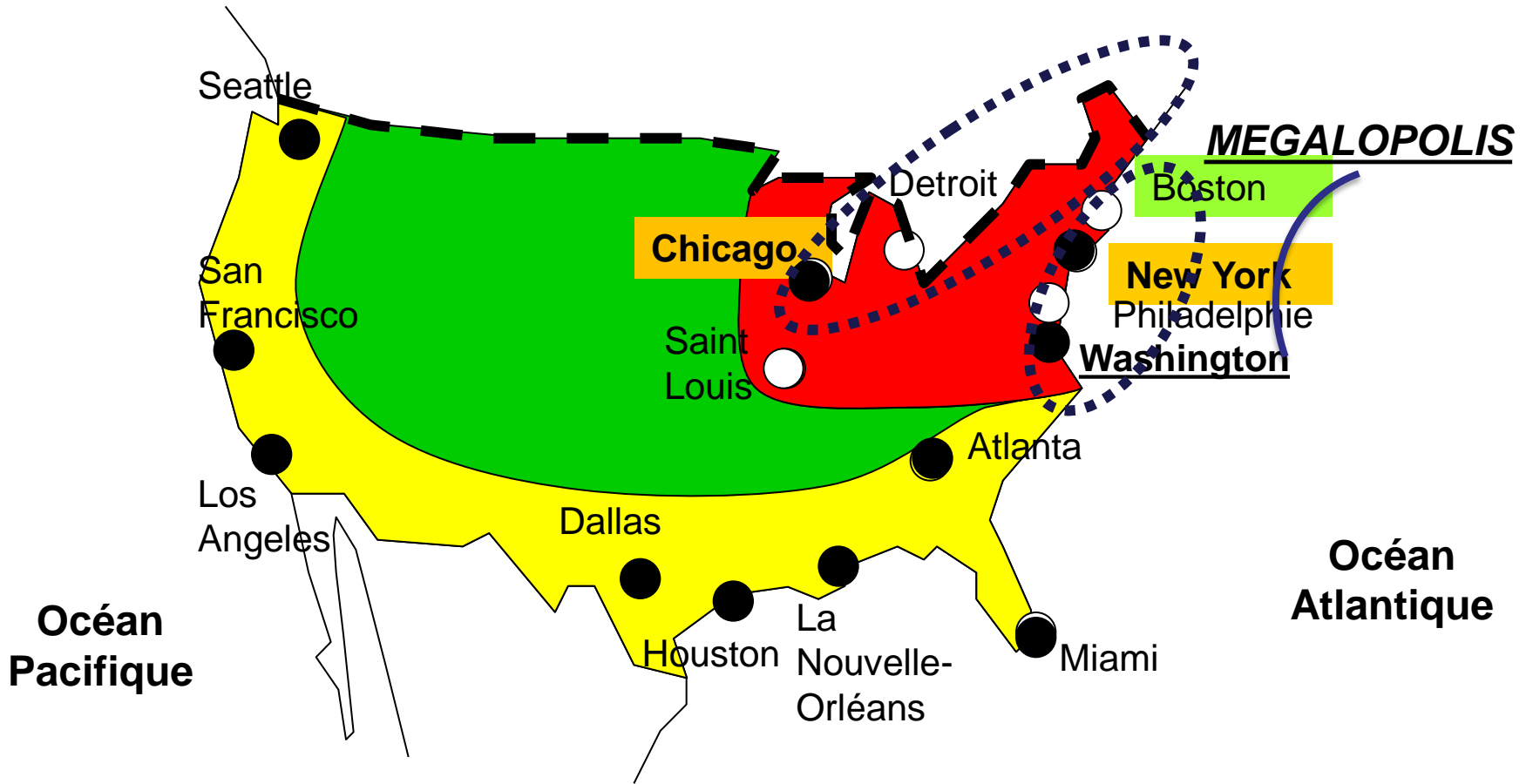
 Zone attractive pour les activités de haute technologie, les migrations. Une partie de ce croissant est la « sun belt » de San Francisco au Nord à la frontière mexicaine au Sud.

A/ Un espace urbanisé:


Grandes villes majeures



MAIN STREET AMERICA



III/ LE CROISSANT PERIPHERIQUE

 Zone attractive pour les activités de haute technologie, les migrations. Une partie de ce croissant est la « sun belt ».

A/ Un espace urbanisé:

Grandes villes majeures ●

Grande aire urbaine ou mégalopole **SAN-SAN**

MAIN STREET AMERICA

PUDGETPOLIS

Seattle

San Francisco

SAN-SAN

Los Angeles

Océan Pacifique

TRIANGLE TEXAN

Dallas

Houston

La Nouvelle-Orléans

Chicago

Saint Louis

Detroit

Atlanta

Miami

MEGALOPOLIS

Boston

New York
Philadelphie

Washington

Océan Atlantique



III/ LE CROISSANT PERIPHERIQUE

B/ Un espace économiquement dynamique et attractif:

Gisement de pétrole



MAIN STREET AMERICA

PUDGETPOLIS

Seattle

San Francisco

Los Angeles

SAN-SAN

Océan Pacifique

Chicago

Saint Louis

Dallas

Houston

TRIANGLE TEXAN

Detroit

MEGALOPOLIS

New York

Philadelphie

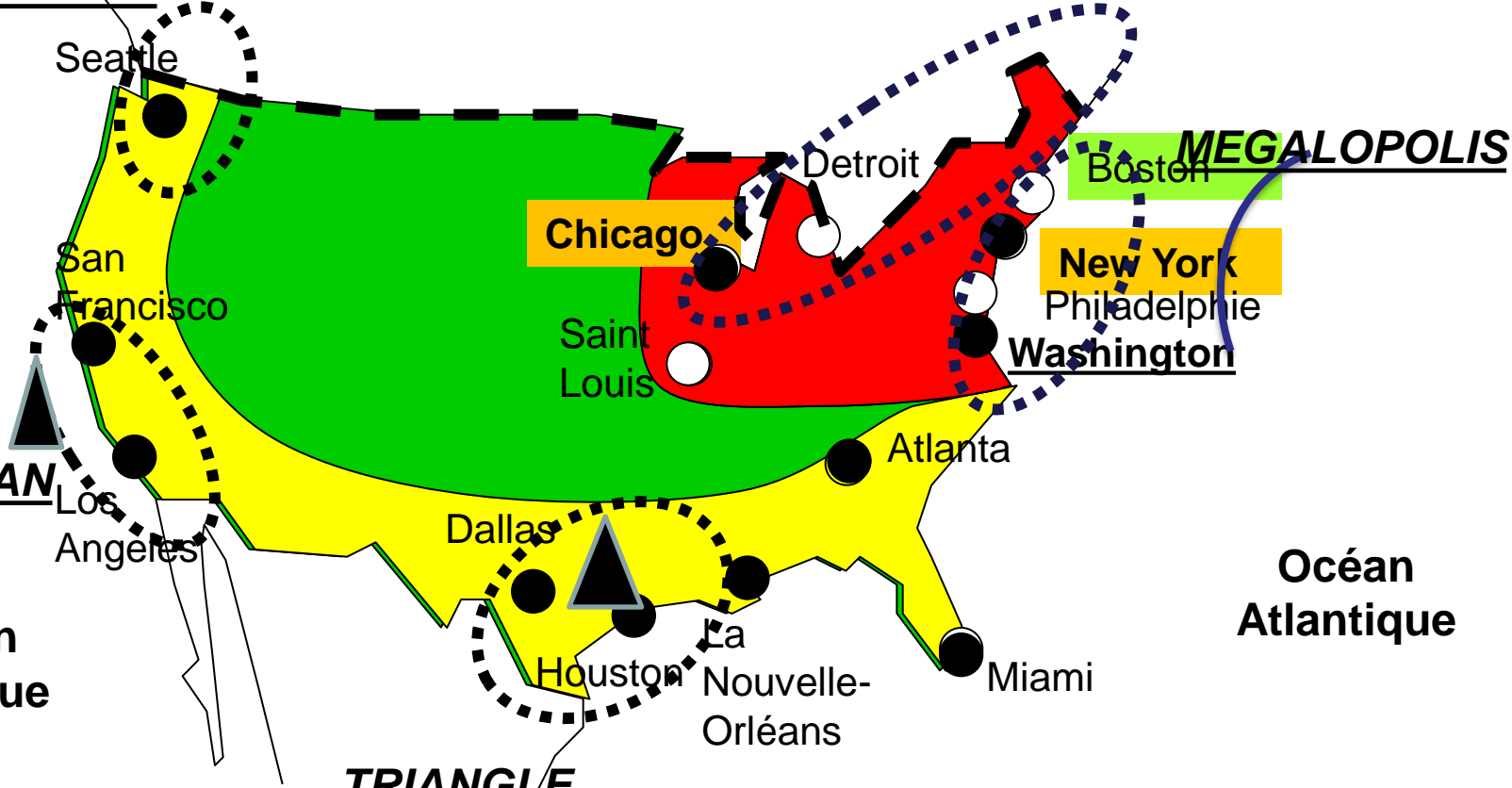
Washington

Océan Atlantique

Atlanta

La Nouvelle-Orléans

Miami



III/ LE CROISSANT PERIPHERIQUE

B/ Un espace économiquement dynamique et attractif:

Gisement de pétrole ▲

Technopole majeur SILICON VALLEY ★

MAIN STREET AMERICA

PUDGETPOLIS

Seattle

San Francisco

Los Angeles

SAN-SAN

Océan Pacifique

Chicago

Saint Louis

Dallas

Houston

TRIANGLE TEXAN

Detroit

MEGALOPOLIS

New York

Philadelphie

Washington

Océan Atlantique

Atlanta

La Nouvelle-Orléans

Miami



III/ LE CROISSANT PERIPHERIQUE

B/ Un espace économiquement dynamique et attractif:

Gisement de pétrole ▲

Technopole majeur SILICON VALLEY ★

Façade littorale active propice aux échanges

Interface frontalier propice aux échanges et migrations - - - - -



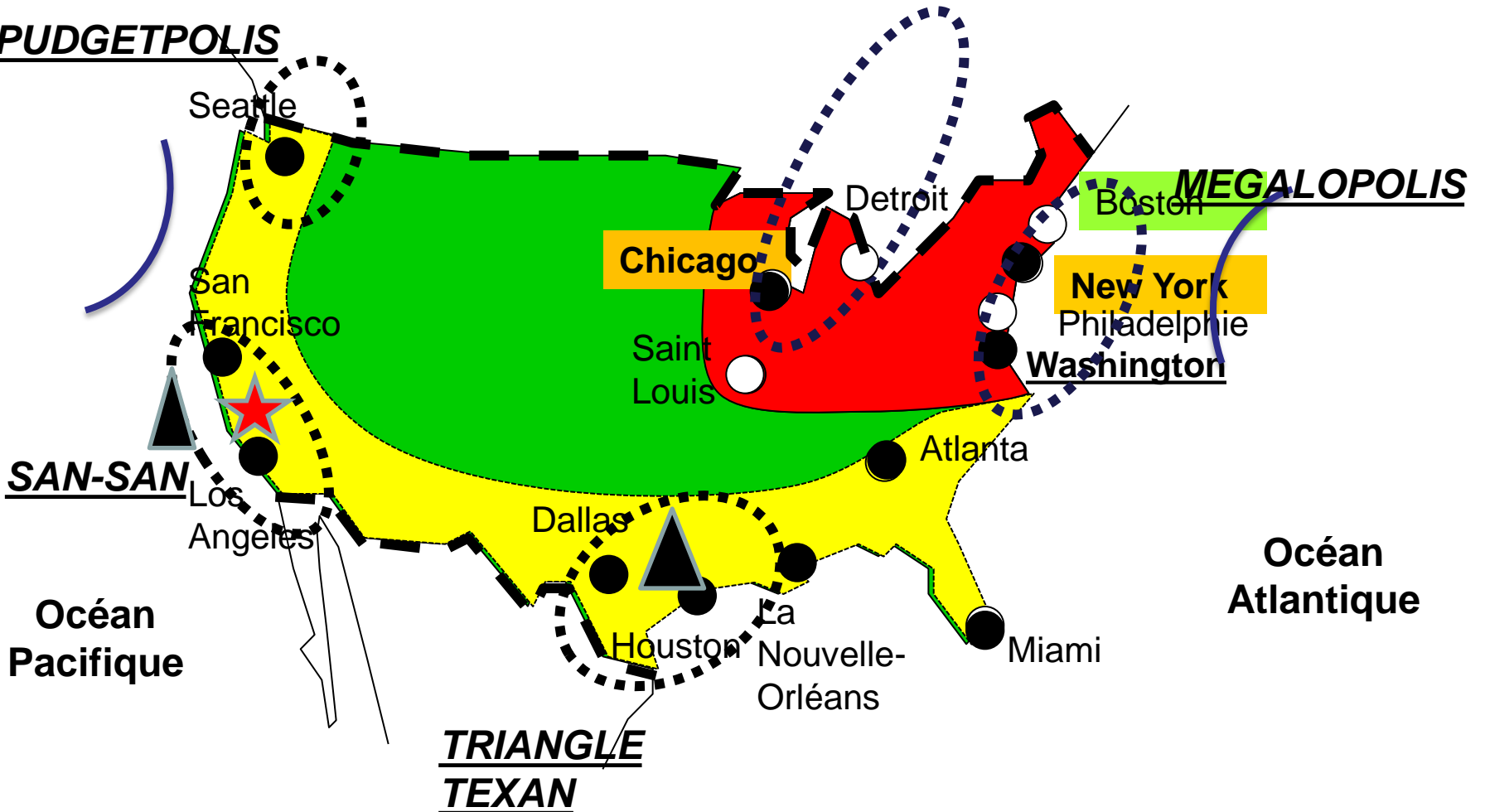
MAIN STREET AMERICA

PUDGETPOLIS

MEGALOPOLIS

SAN-SAN

**TRIANGLE
TEXAN**



III/ LE CROISSANT PERIPHERIQUE

B/ Un espace économiquement dynamique et attractif:

Gisement de pétrole



Technopole majeur SILICON VALLEY



Façade littorale active propice aux échanges



Interface frontalier propice aux échanges et migrations



Migrations extérieures



Migrations intérieures :Héliotropisme



C'est l'attrait des régions ensoleillées, tant pour les touristes que pour les retraités qui viennent y finir leurs jours.

MAIN STREET AMERICA

PUDGETPOLIS

Seattle

MEGALOPOLIS

Boston

Chicago

New York

Philadelphie

Washington

Saint Louis

Atlanta

SAN-SAN

San Francisco
Los Angeles

Dallas

Océan Atlantique

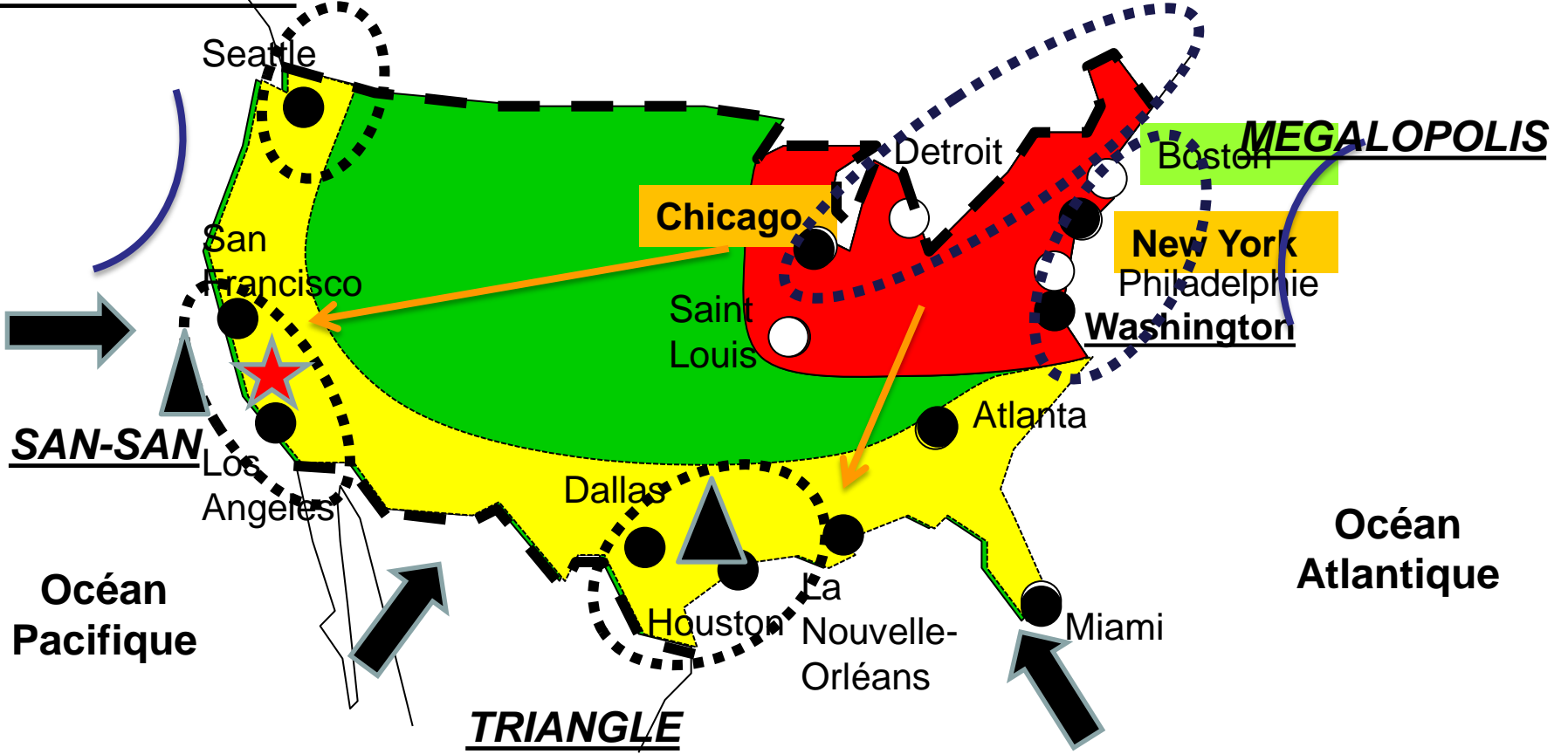
Océan Pacifique

**TRIANGLE
TEXAN**

Houston

La Nouvelle-Orléans

Miami



III/ LA DIAGONALE INTERIEURE

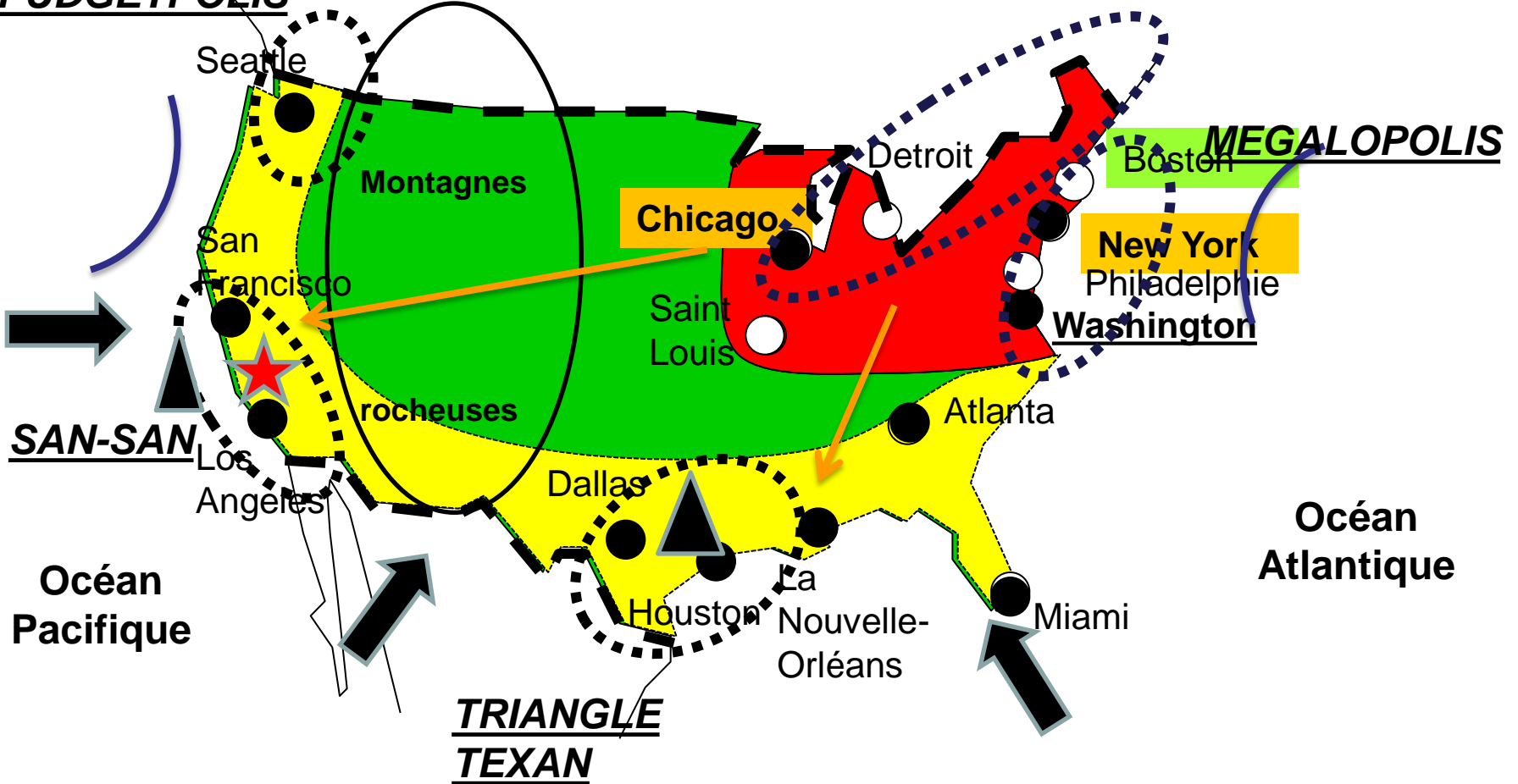
■ Grandes plaines, espace d'agriculture productiviste hautement mécanisée à fort rendements; c'est le « grenier à blé » du pays

Montagnes Rocheuses: tourisme et élevage extensif de type « ranching », et espace de réserve (minerais)



MAIN STREET AMERICA

PUDGETPOLIS



MEGALOPOLIS

SAN-SAN

**TRIANGLE
TEXAN**

Océan Pacifique

Océan Atlantique

