

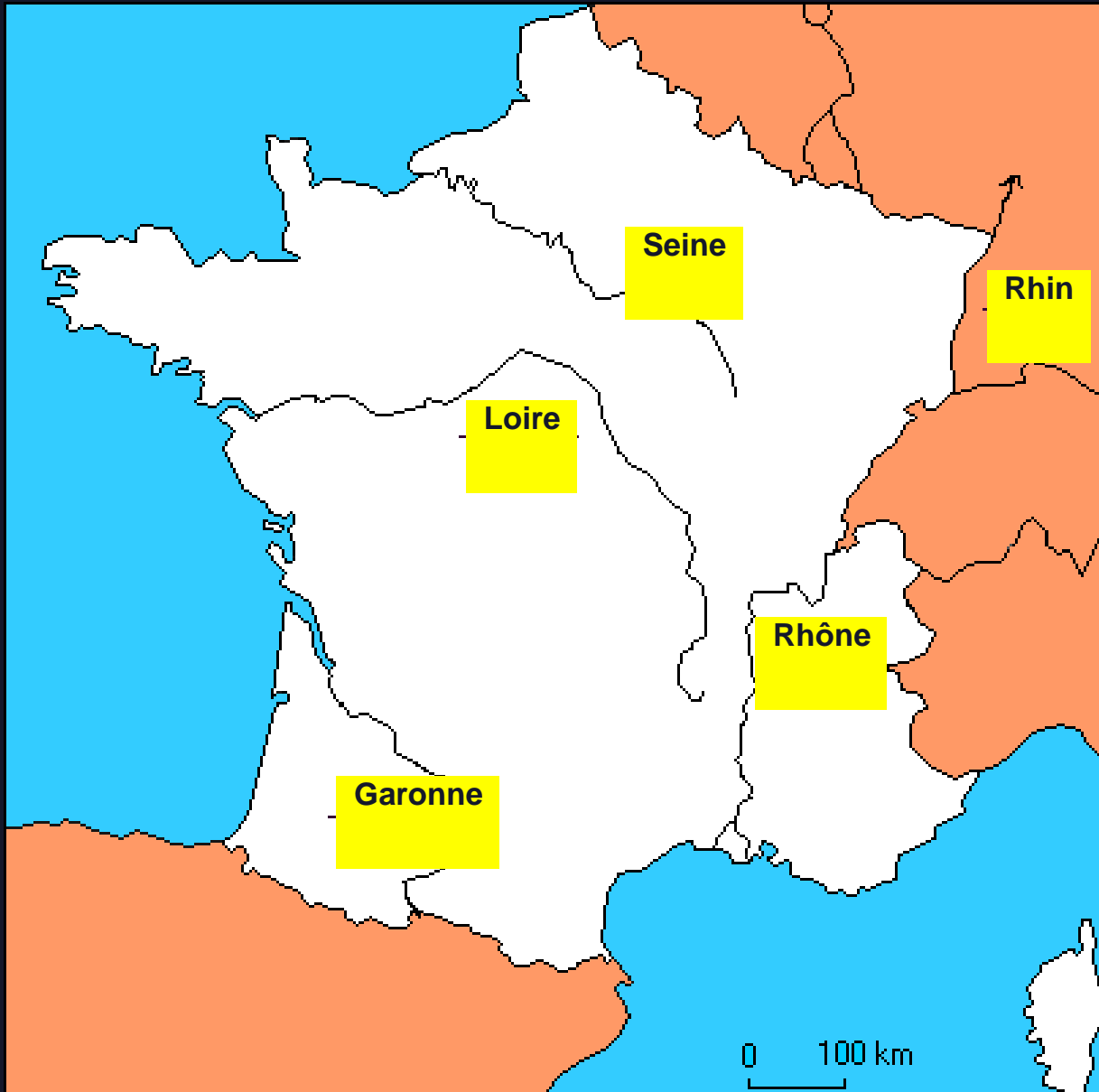
# La géographie de la France

---

1. Les fleuves
2. Les montagnes
3. Les villes
4. Les frontières



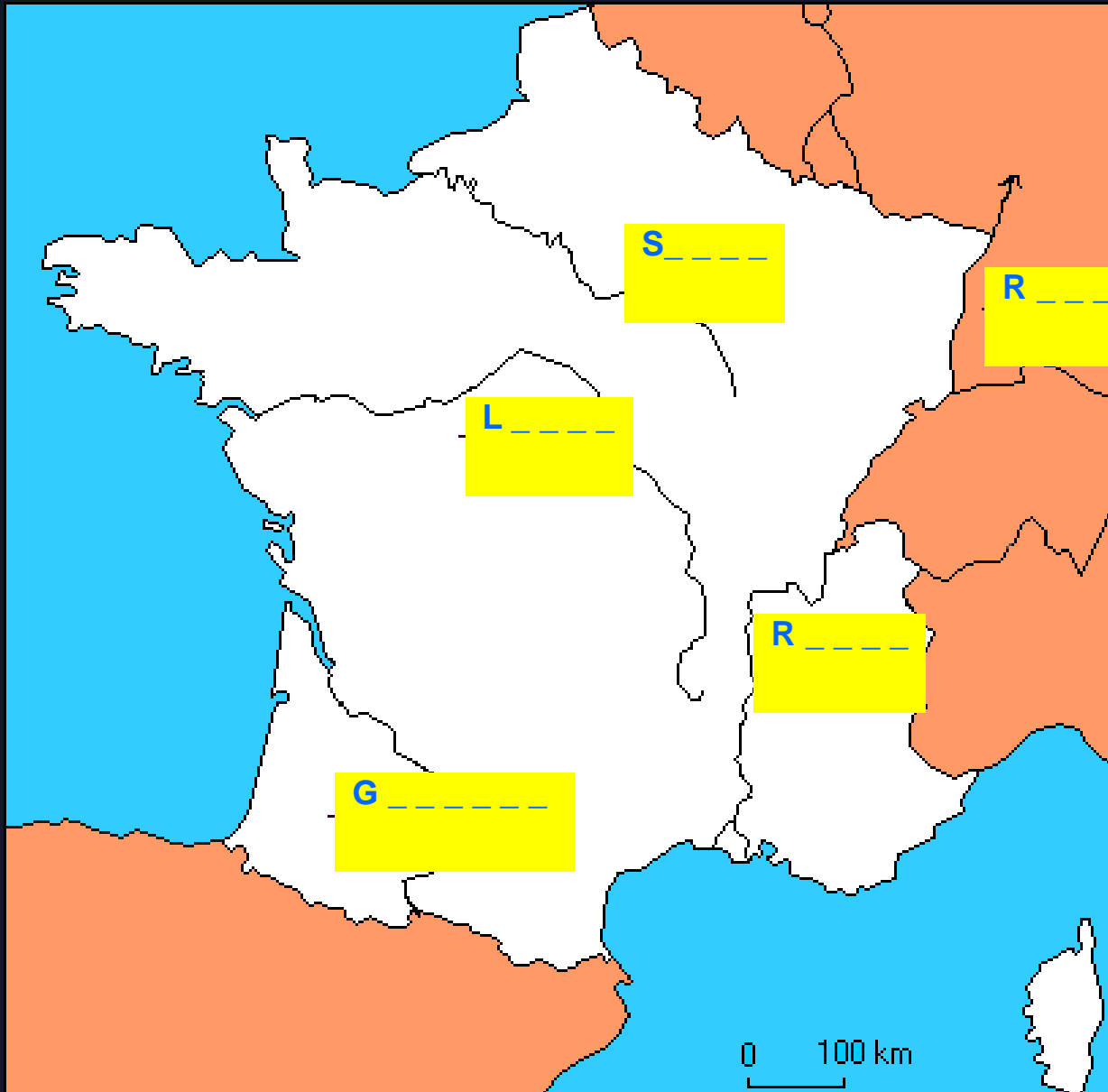
# Les fleuves



Les 5 fleuves principaux sont:

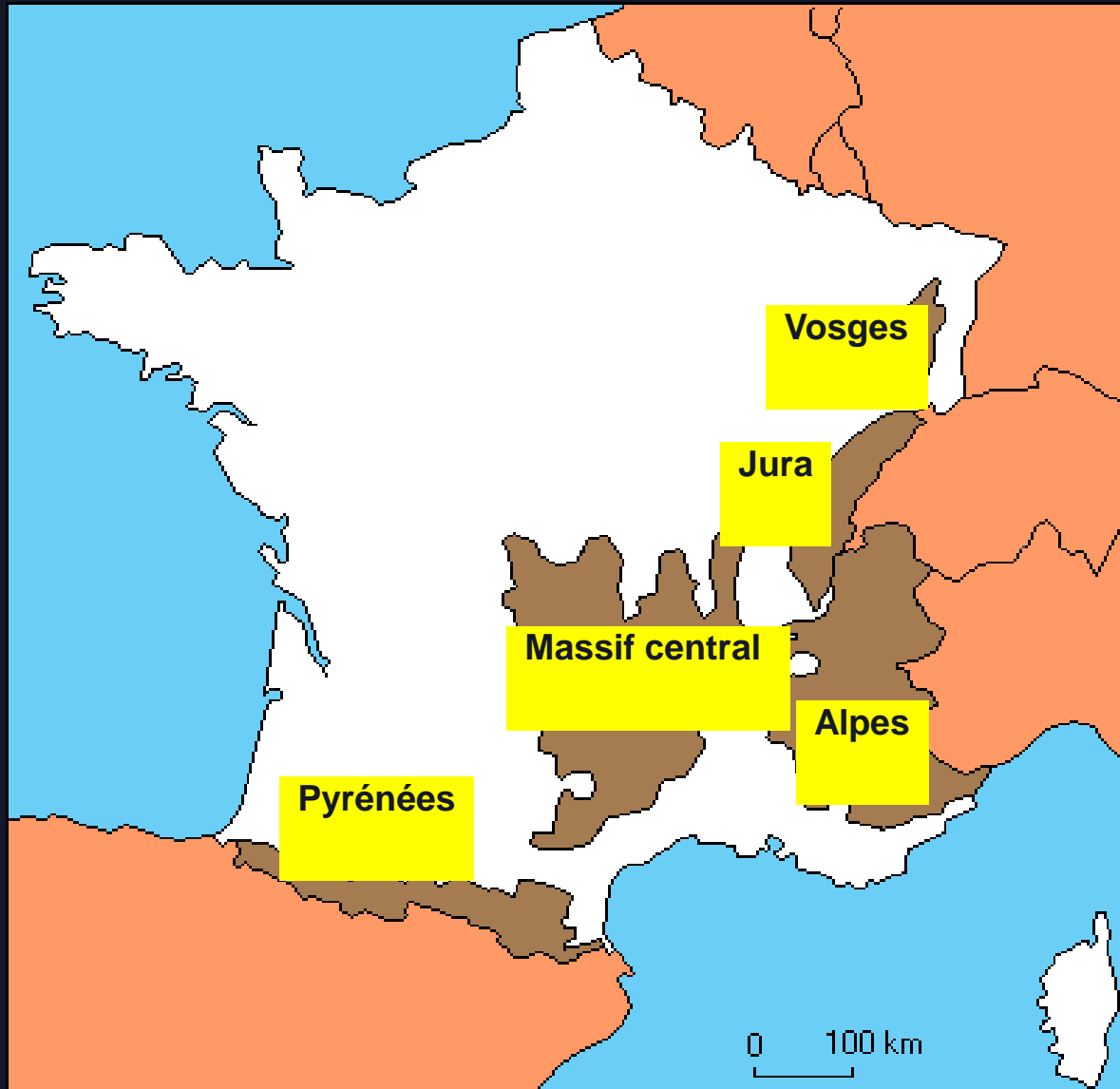
- La Seine
- Le Rhin
- La Loire
- La Garonne
- Le Rhône

# Les fleuves



*Quels sont les  
5 fleuves  
principaux?*

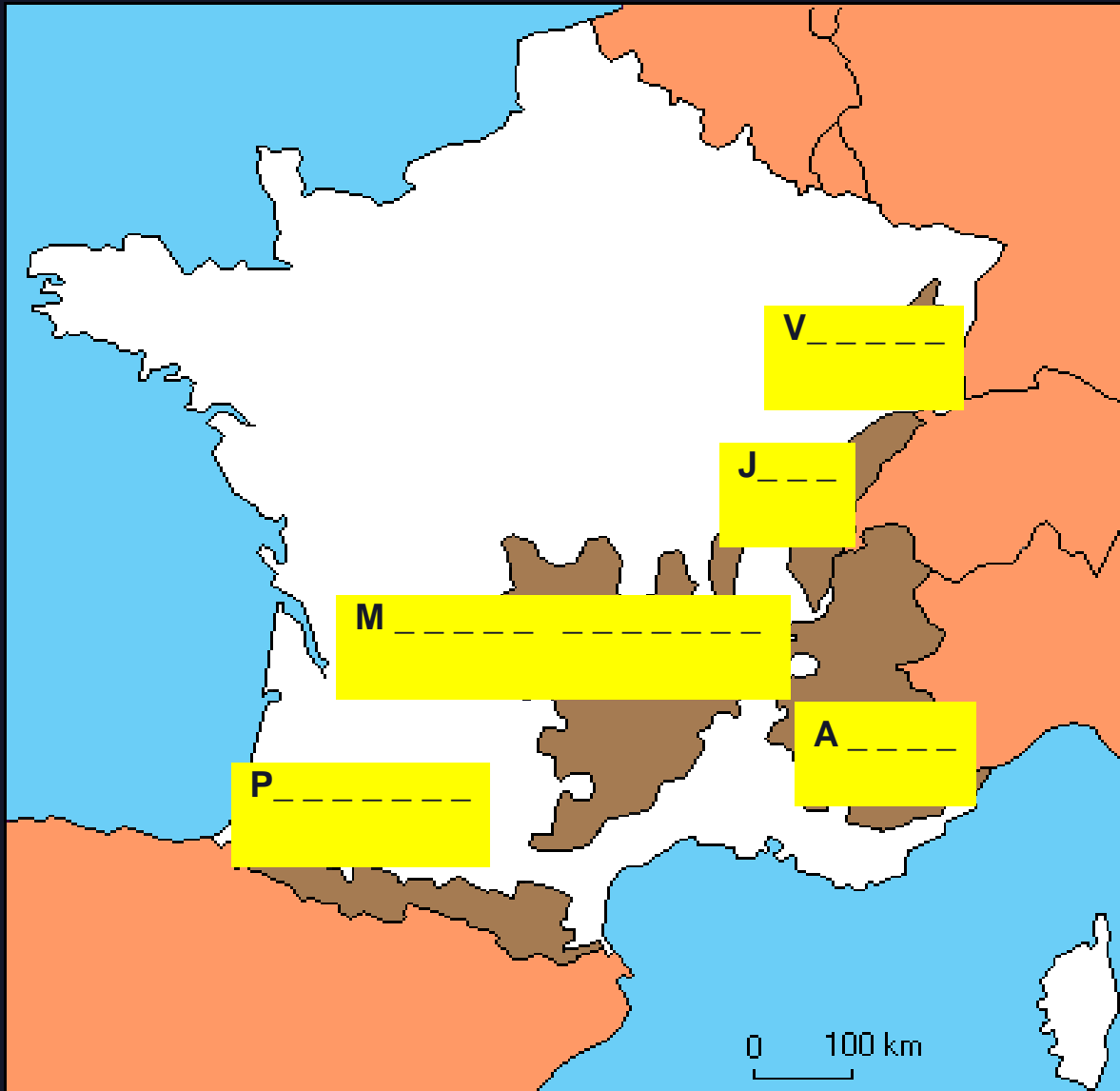
# Les montagnes



Les 5 montagnes principales sont:

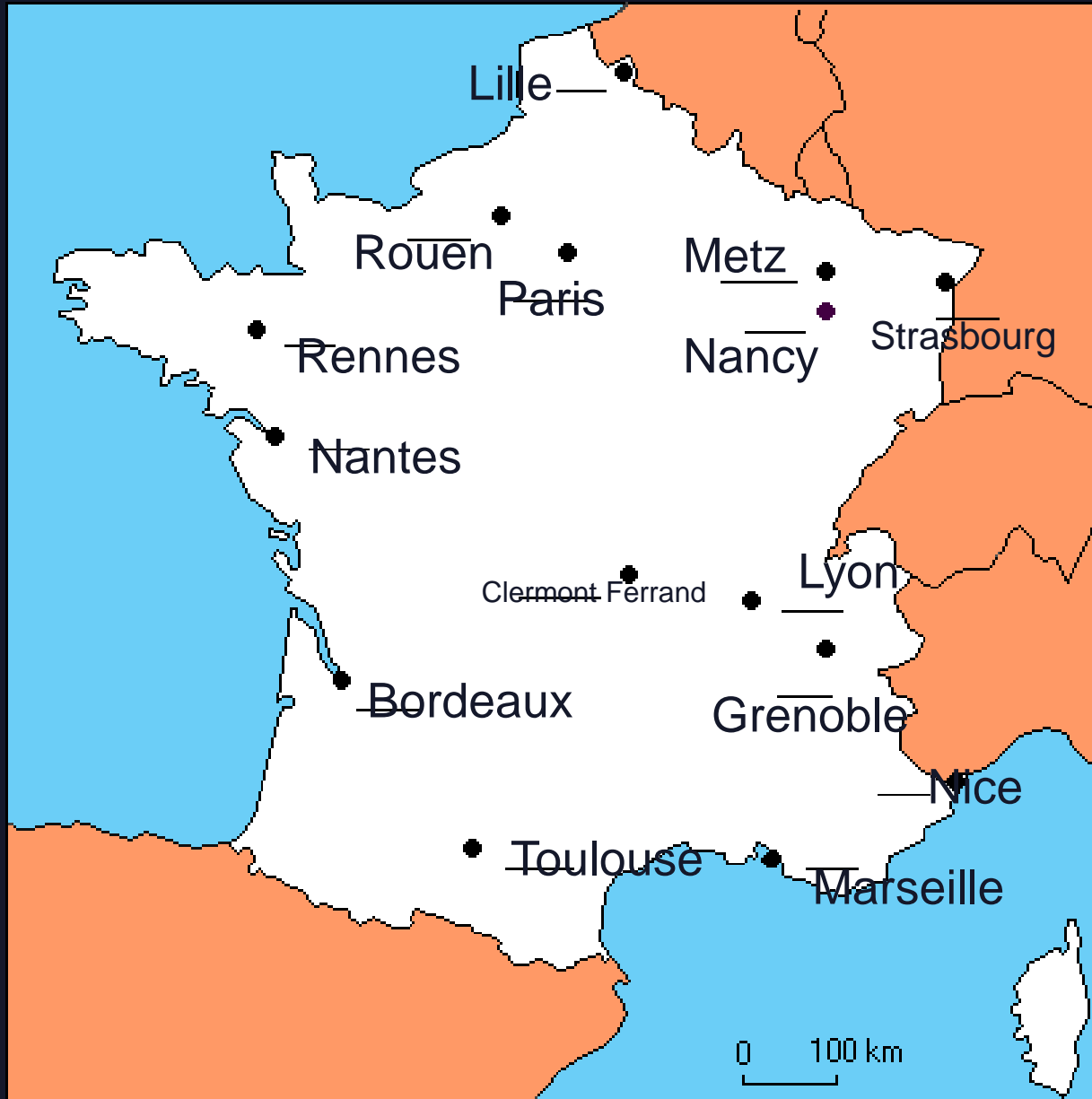
- Les Vosges
- Le Jura
- Le Massif central
- Les Alpes
- Les Pyrénées

# Les montagnes

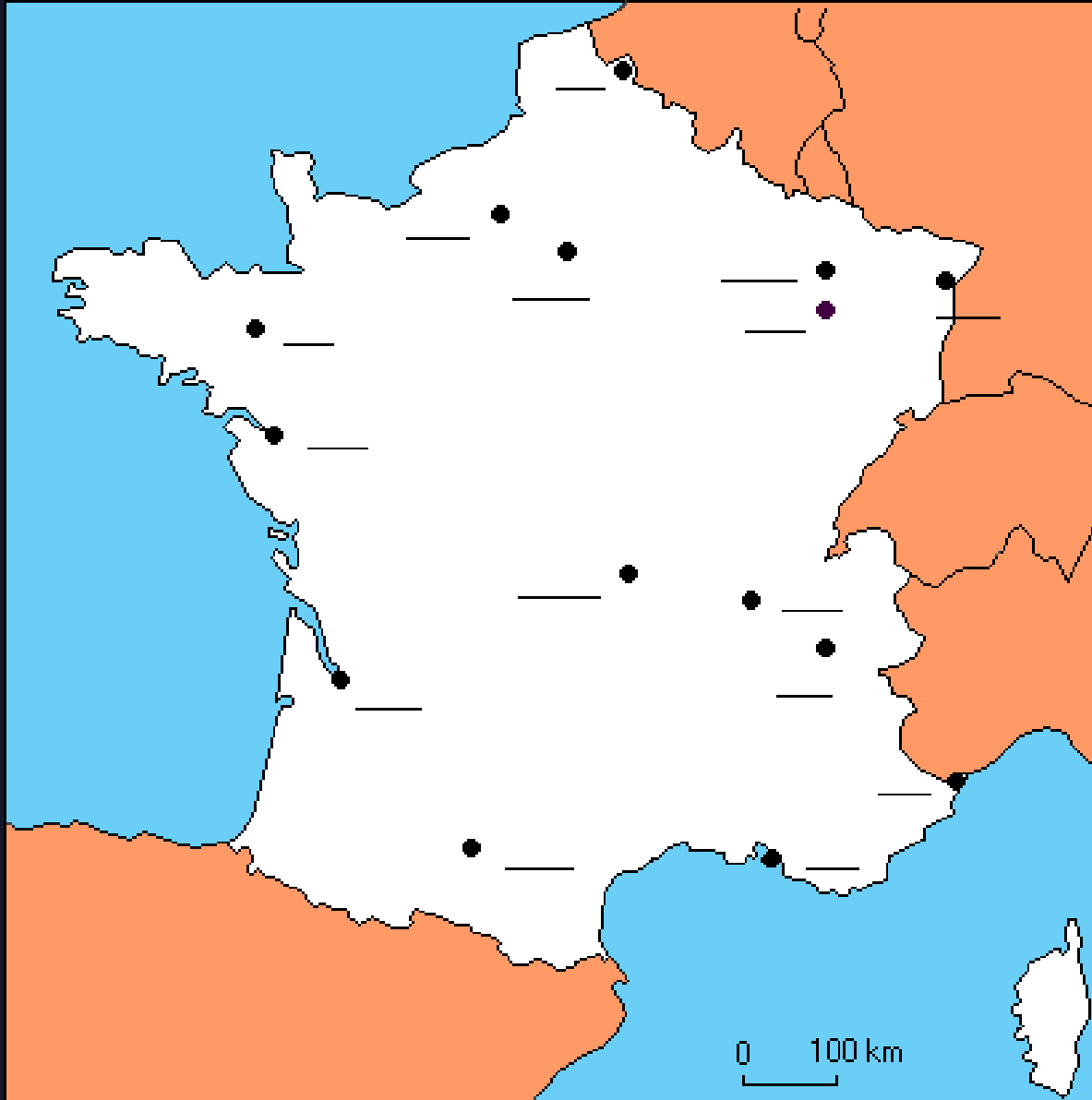


*Quelles sont  
les  
montagnes?*

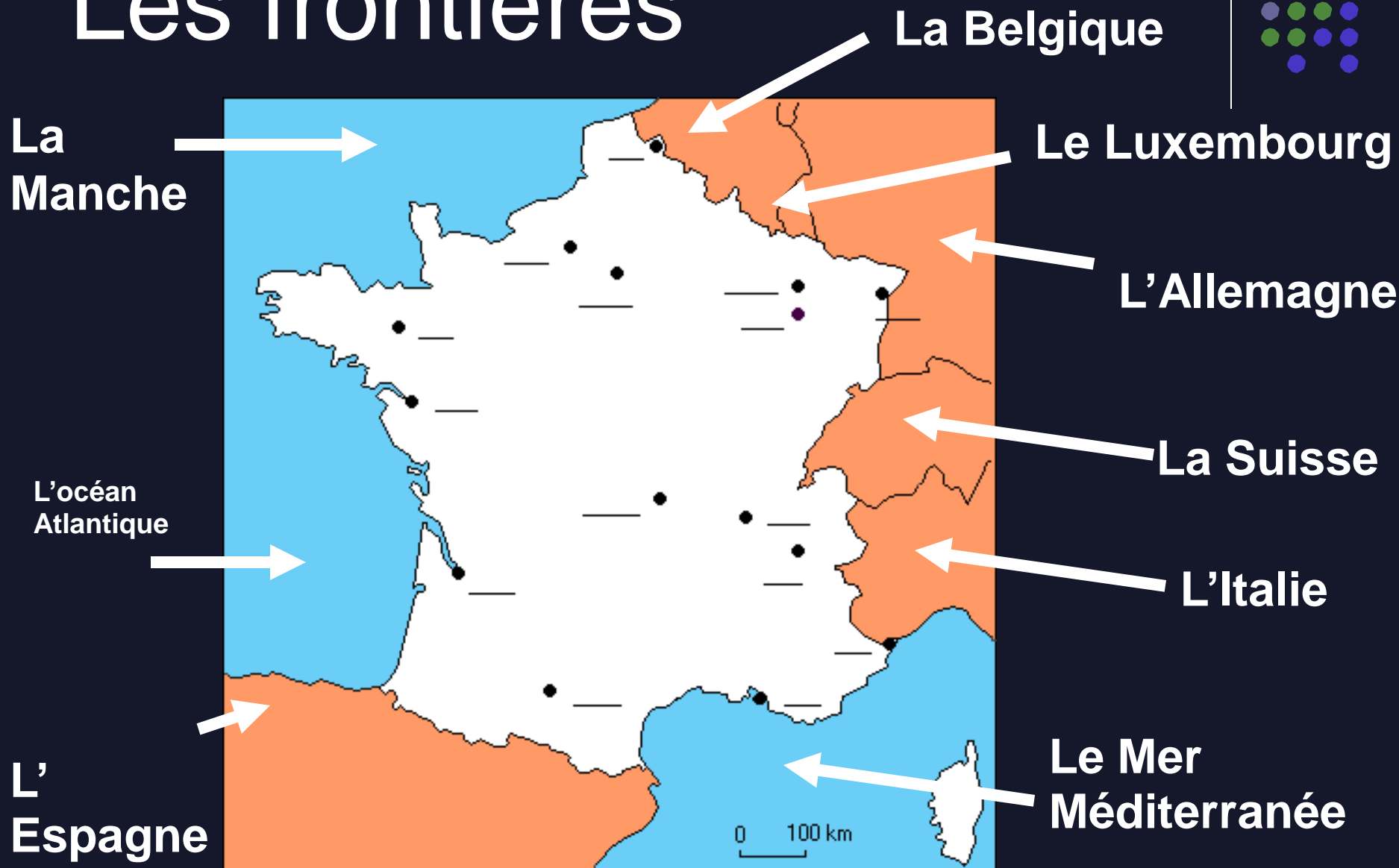
# Les villes



# Où est la ville de ...?



# Les frontières





# Vocabulaire



... is located ...	... est situé ...
in the north	Au nord
in the south	Au sud
in the west	À l'ouest
in the east	À l'est
next to	Près de
France is bordered with	La France a pour frontière ...
(such river) crosses the town of ...	... traverse la ville de ...