

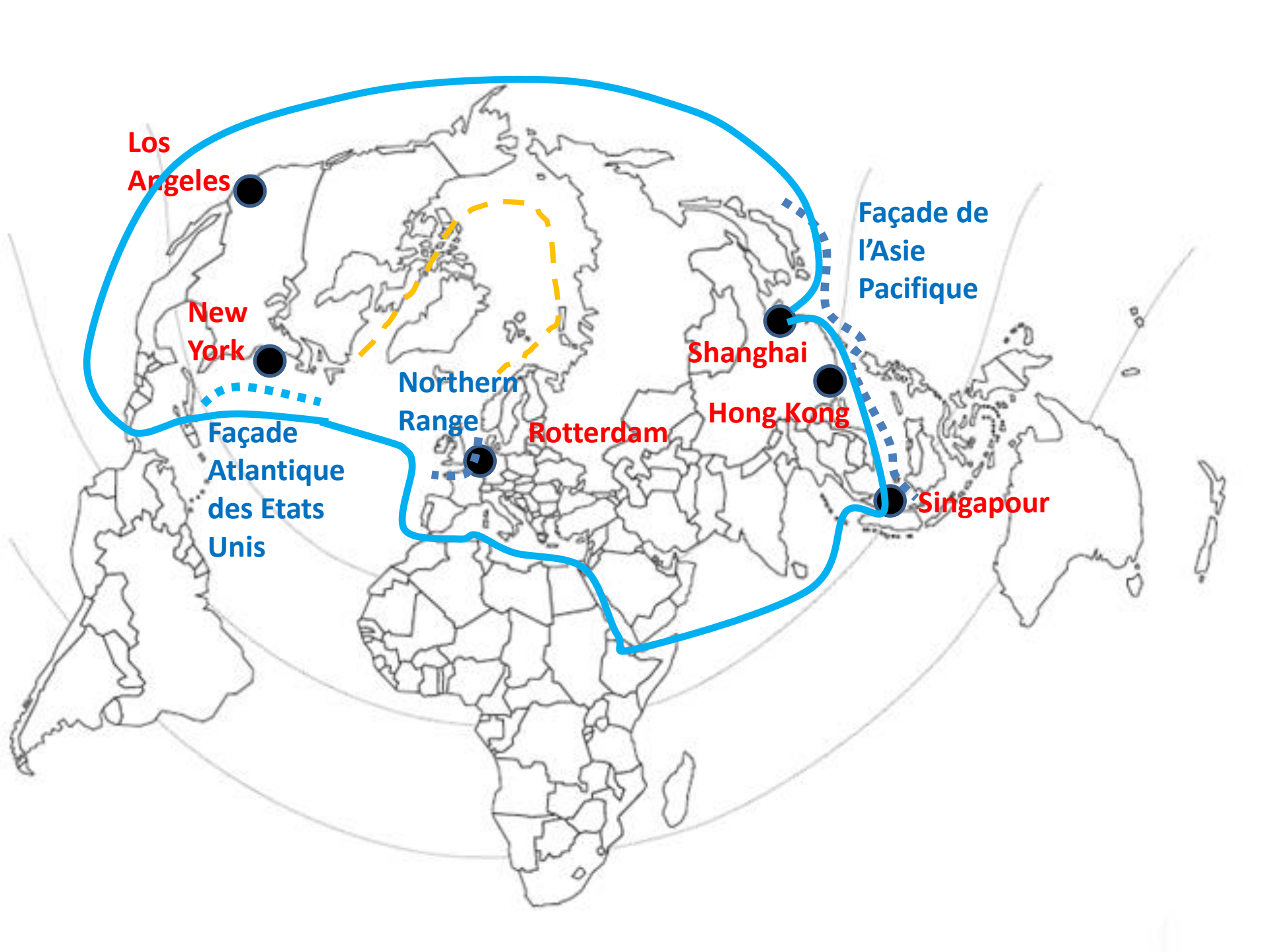
Les espaces maritimes : approche géostratégique

I Les espaces maritimes, territoires au cœur de la mondialisation

 Principales façades maritimes

 Ports majeurs

 Principale route maritime



Los Angeles

New York

Façade Atlantique des Etats Unis

Northern Range

Rotterdam






Shanghai

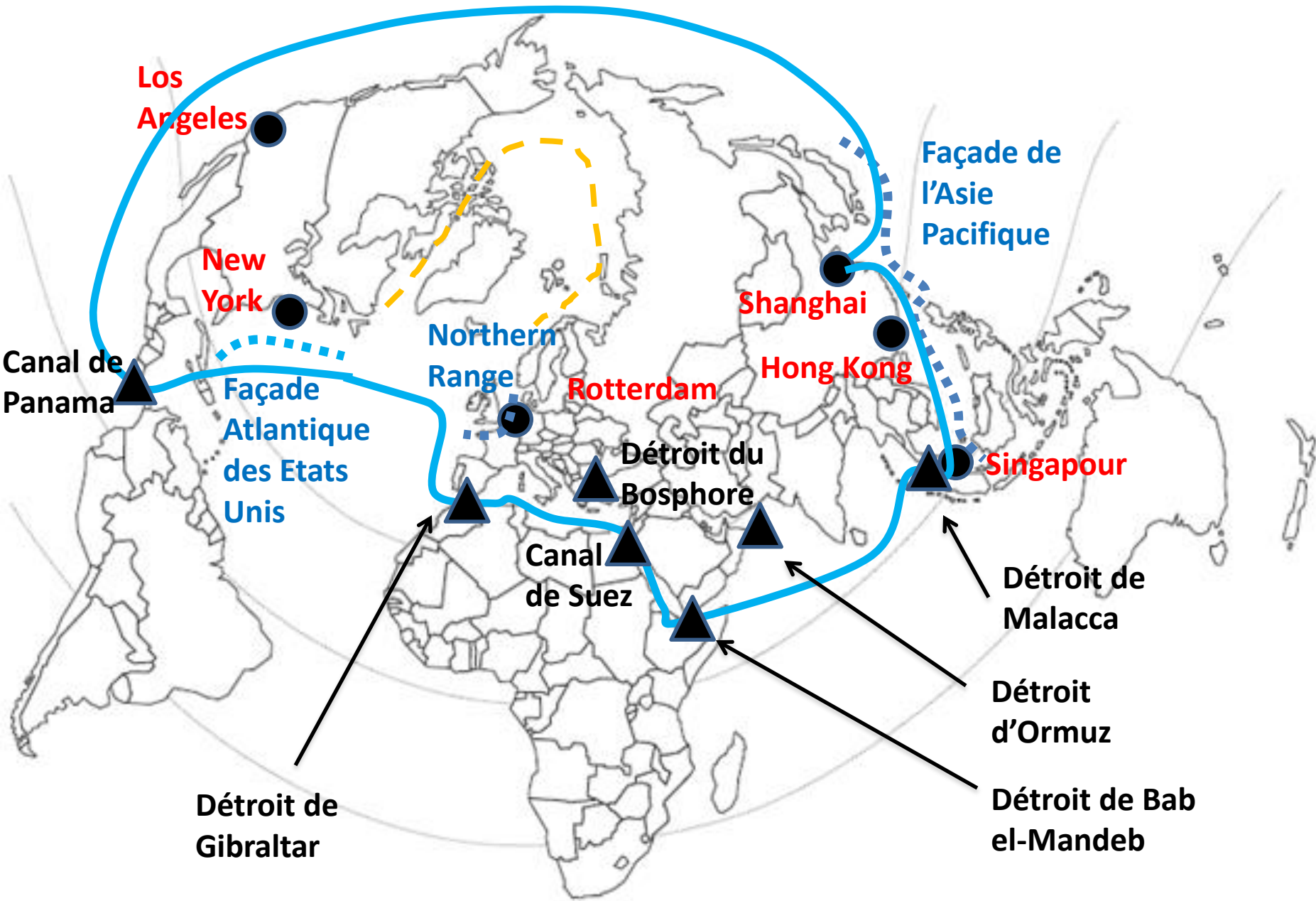
Hong Kong

Singapour

Façade de l'Asie Pacifique

I Les espaces maritimes, territoires au cœur de la mondialisation

-  Principales façades maritimes
 -  Ports majeurs
-  Principale route maritime
-  Route potentielle de l'Arctique
-  Principal passage stratégique



Los Angeles

New York

Northern Range

Rotterdam

Shanghai

Hong Kong

Façade de l'Asie Pacifique

Singapour

Détroit du Bosphore

Canal de Suez

Détroit de Malacca

Détroit d'Ormuz

Détroit de Bab el-Mandeb

Détroit de Gibraltar

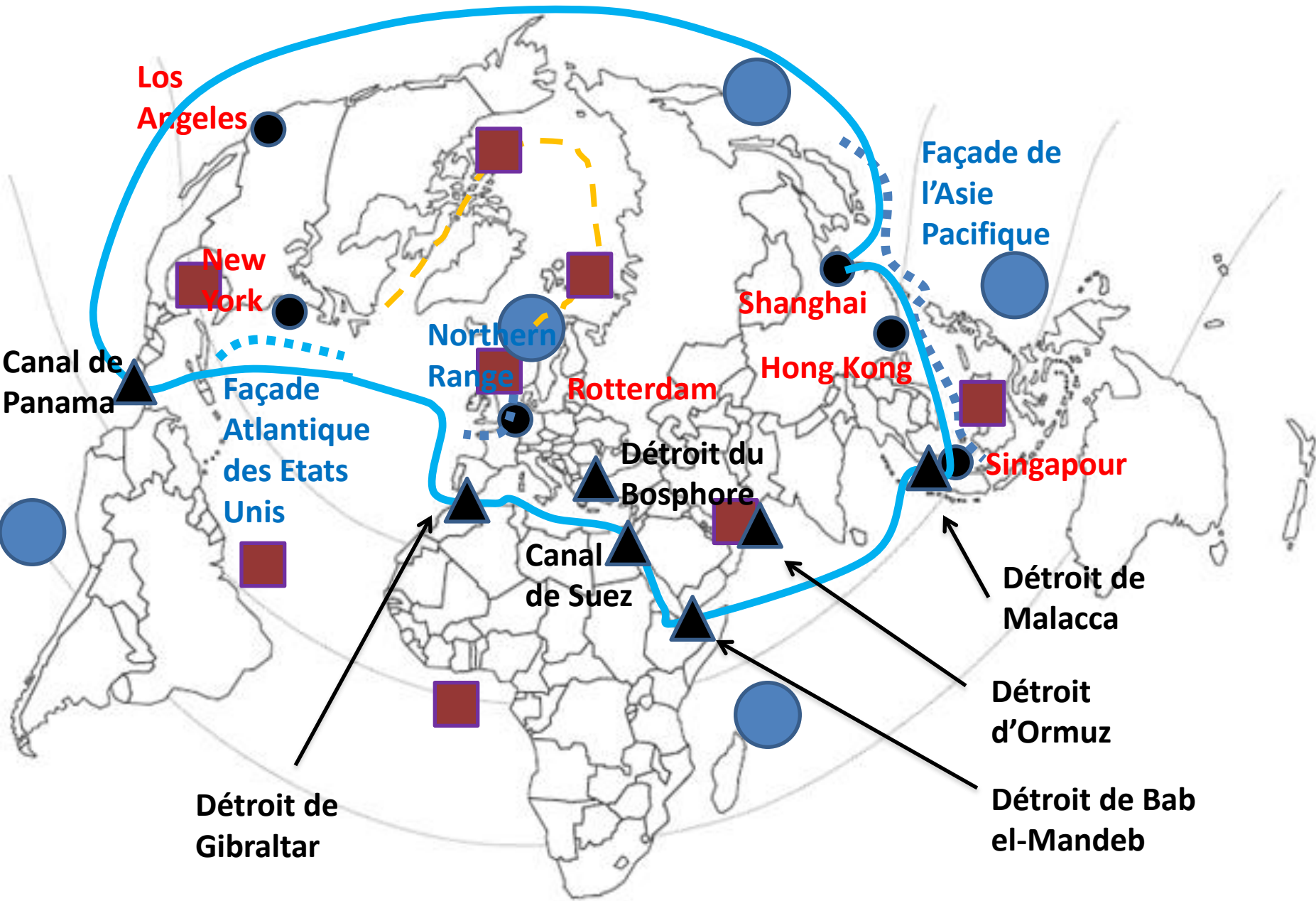
Façade Atlantique des Etats Unis

Canal de Panama

II Des espaces maritimes, des ressources convoitées

 Zone de pêche

 Gisements d'hydrocarbures offshore

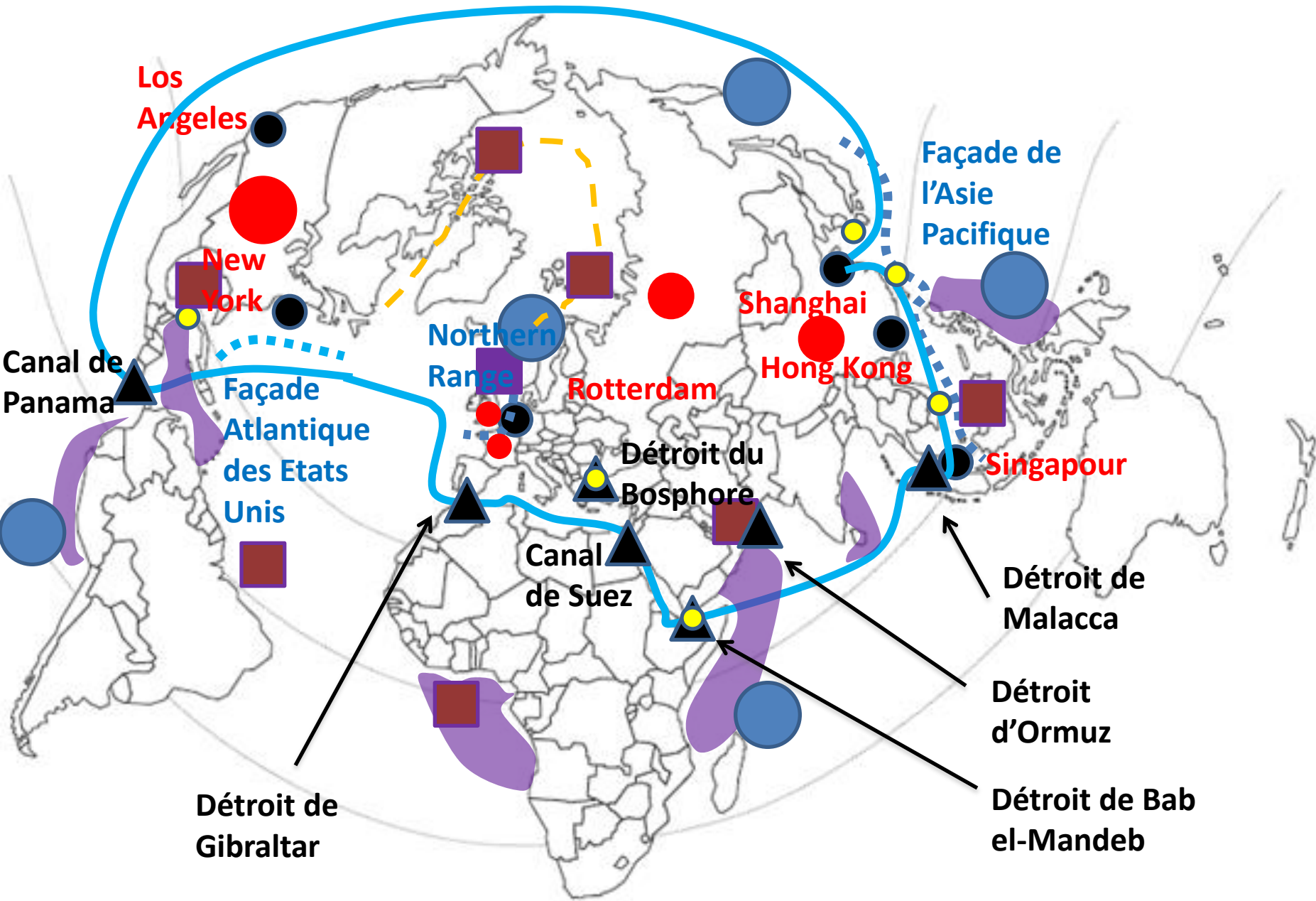


III Les espaces maritimes, zones sous tension

 Principales zones de piraterie

- Zone maritime disputée

   Principales puissances maritimes
+ -



Los Angeles

New York

Shanghai

Hong Kong

Rotterdam

Façade de l'Asie Pacifique

Façade Atlantique des Etats Unis

Northern Range

Déroit du Bosphore

Singapour

Canal de Suez

Déroit de Malacca

Déroit de Gibraltar

Déroit d'Ormuz

Déroit de Bab el-Mandeb

Canal de Panama