




LES DYNAMIQUES TERRITORIALES AU BRÉSIL

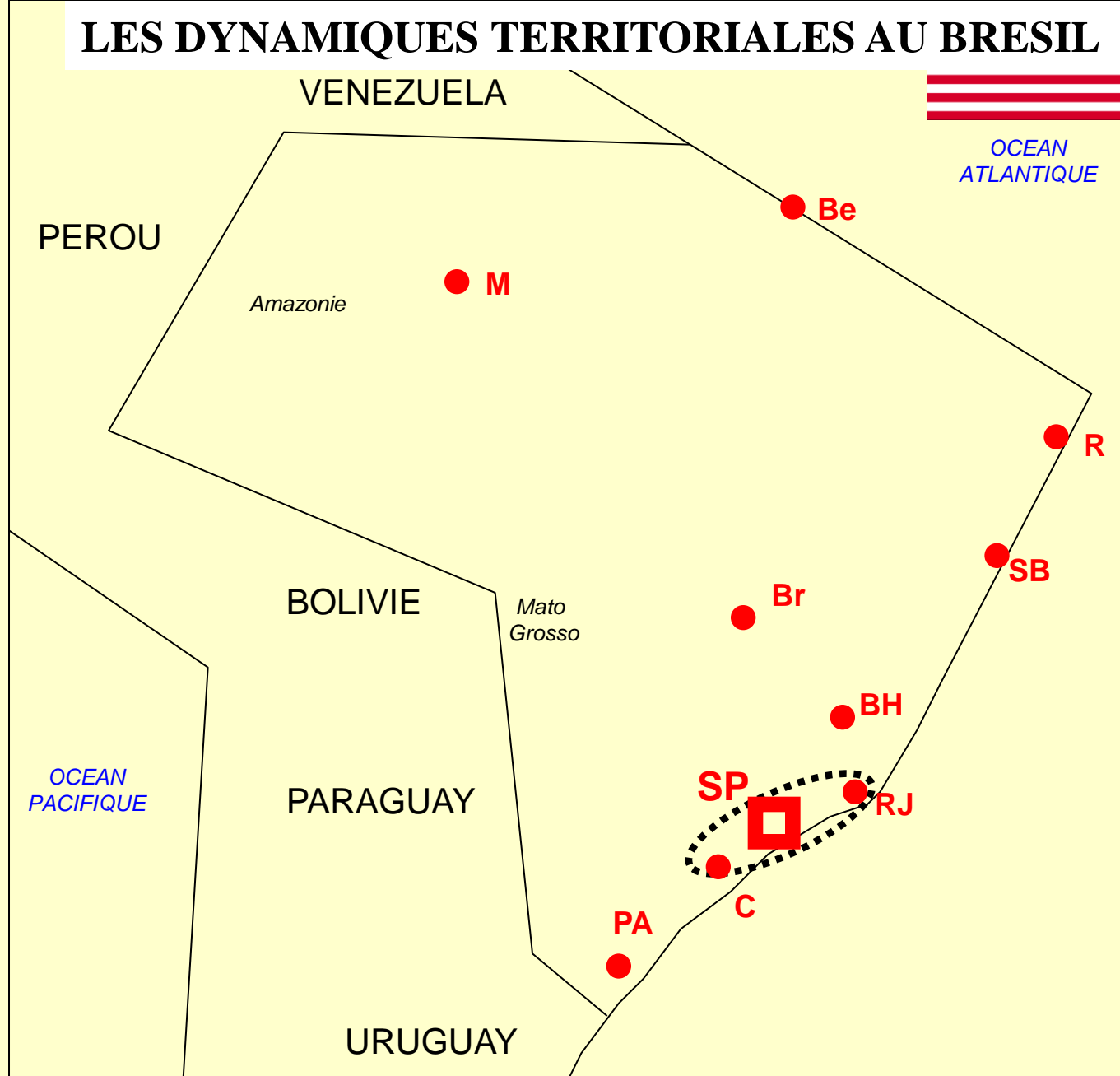


I) Métropolisation et valorisation des interfaces

 Mégalopole en formation






 Ville mondiale émergente

 Autre métropole en croissance rapide

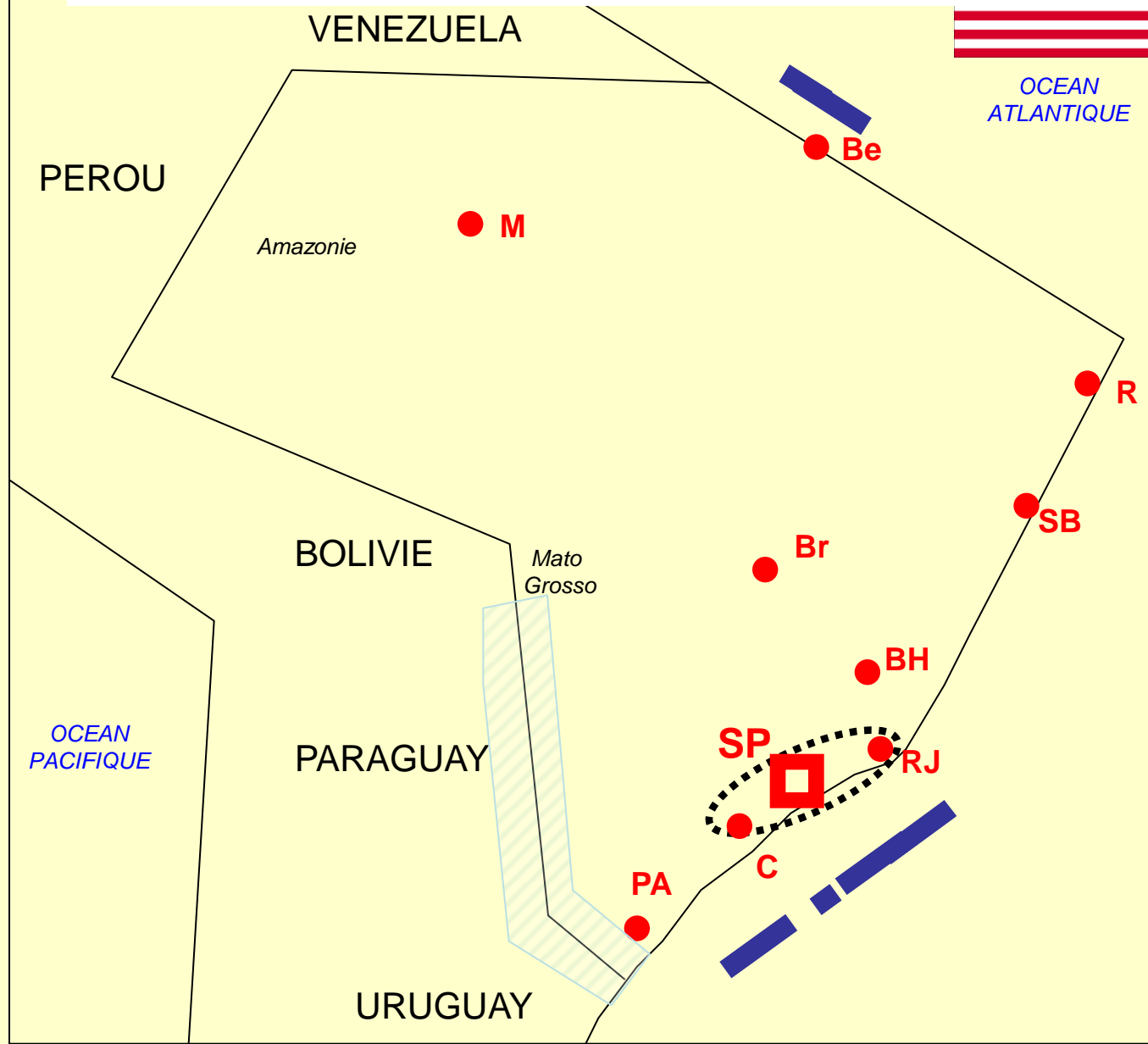


SP Sao Paulo PA Porto Allegre - BH Belo Horizonte - SB Savador de Bahia - R Recife
RJ Rio de Janeiro - C Curitiba - Br Brasilia - M Manaus - B Belem

I) Métropolisation et valorisation des interfaces

-  Mégalopole en formation
-  Ville mondiale émergente
-  Autre métropole en croissance rapide
-  Interface maritime
-  Interface continentale


LES DYNAMIQUES TERRITORIALES AU BRÉSIL





SP Sao Paulo PA Porto Allegre - BH Belo Horizonte - SB Savador de Bahia - R Recife
 RJ Rio de Janeiro - C Curitiba - Br Brasilia - M Manaus - B Belem


LES DYNAMIQUES TERRITORIALES AU BRÉSIL


I) Métropolisation et valorisation des interfaces

 Mégalopole en formation


 Ville mondiale émergente


 Autre métropole en croissance rapide

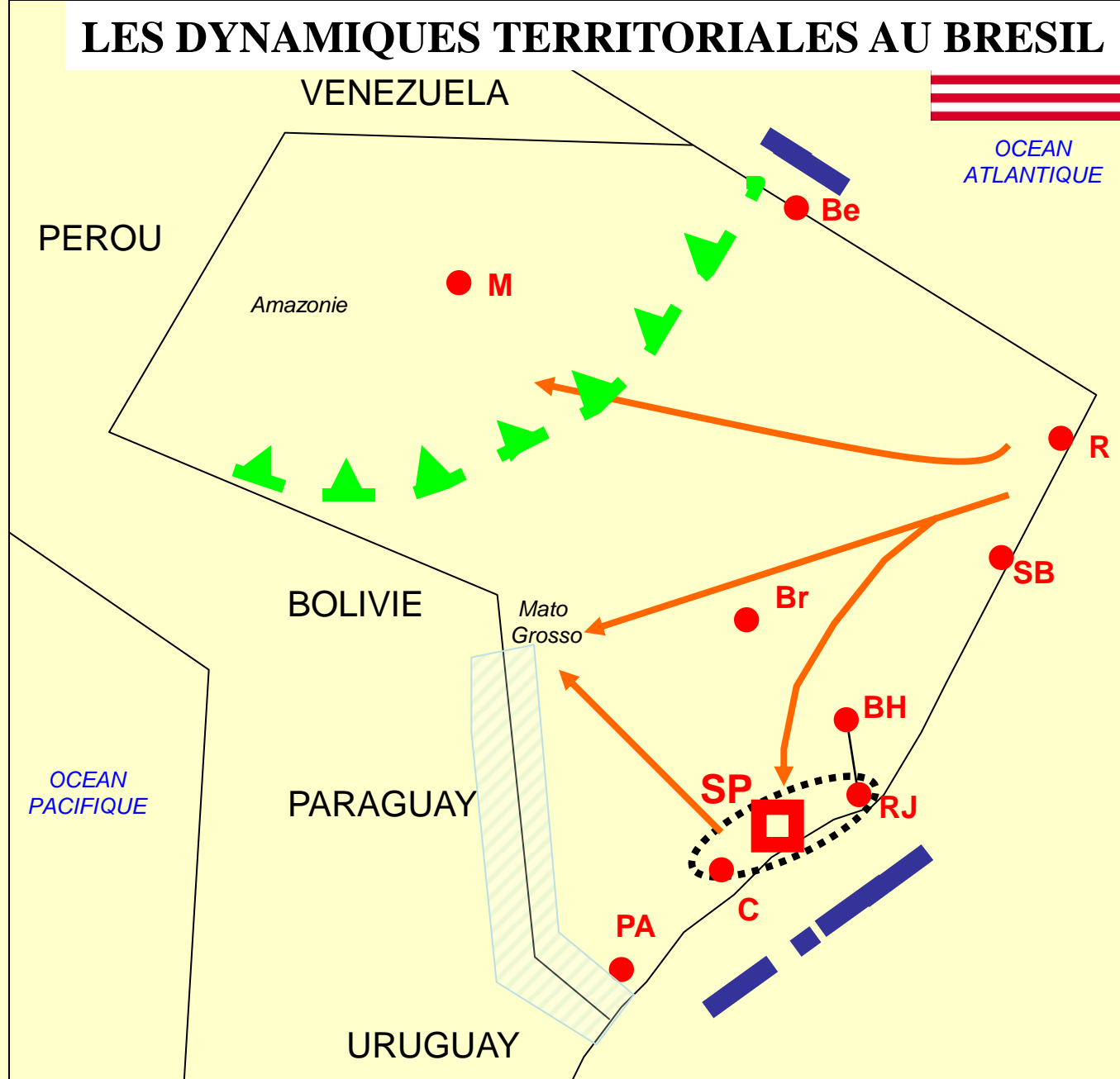
 Interface maritime

 Interface continentale

II) Mobilités et maîtrise incomplète du territoire

 Mobilités intérieures

 Fronts pionniers





SP Sao Paulo


PA Porto Alegre - BH Belo Horizonte - SB Savador de Bahia - R Recife
RJ Rio de Janeiro - C Curitiba - Br Brasilia - M Manaus - B Belem


LES DYNAMIQUES TERRITORIALES AU BRÉSIL

I) Métropolisation et valorisation des interfaces

 Mégalopole en formation


 Ville mondiale émergente


 Autre métropole en croissance rapide

 Interface maritime

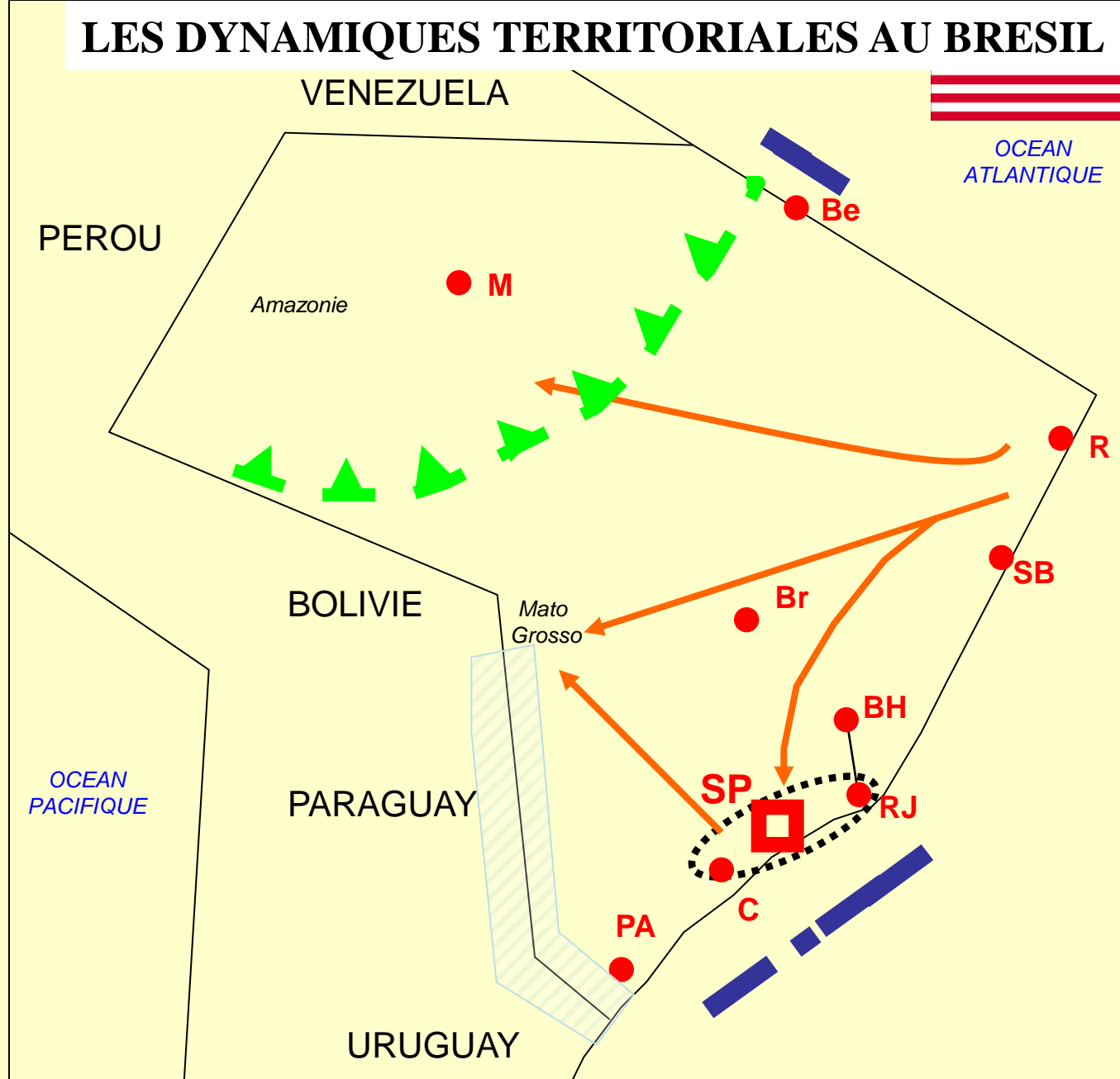
 Interface continentale

II) Mobilités et maîtrise incomplète du territoire

 Mobilités intérieures

 Fronts pionniers

III) Les différentes régions





SP Sao Paulo


PA Porto Alegre - BH Belo Horizonte - SB Salvador de Bahia - R Recife
RJ Rio de Janeiro - C Curitiba - Br Brasilia - M Manaus - B Belem


LES DYNAMIQUES TERRITORIALES AU BRÉSIL


I) Métropolisation et valorisation des interfaces

 Mégalopole en formation


 Ville mondiale émergente


 Autre métropole en croissance rapide

 Interface maritime


 Interface continentale

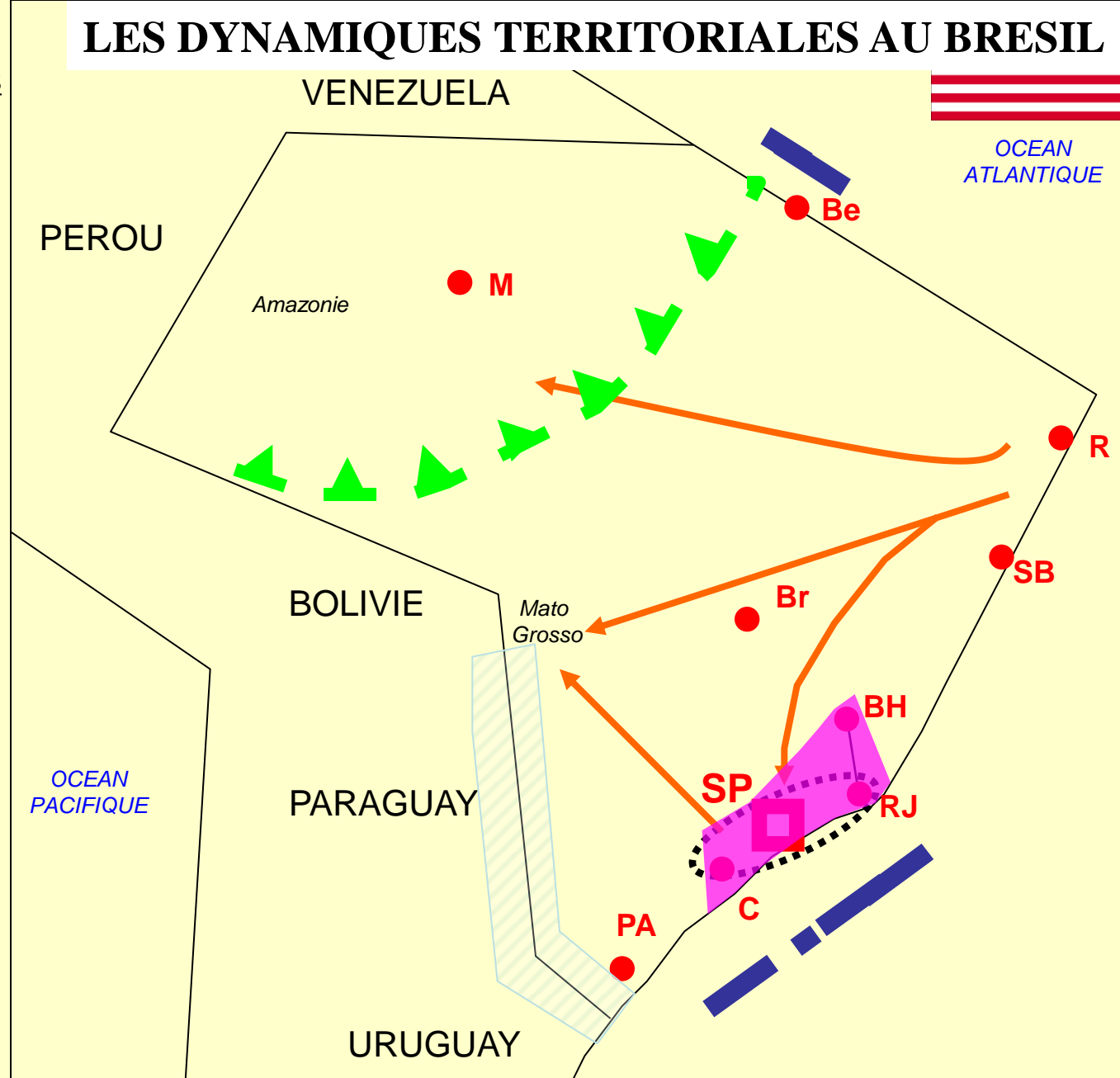
II) Mobilités et maîtrise incomplète du territoire

 Mobilités intérieures

 Fronts pionniers

III) Les différentes régions

 Le centre dominant (industries, services)





SP Sao Paulo


PA Porto Allegre - BH Belo Horizonte - SB Savador de Bahia - R Recife
 RJ Rio de Janeiro - C Curitiba - Br Brasilia - M Manaus - B Belem


LES DYNAMIQUES TERRITORIALES AU BRÉSIL

I) Métropolisation et valorisation des interfaces

 Mégalopole en formation


 Ville mondiale émergente


 Autre métropole en croissance rapide

 Interface maritime


 Interface continentale


II) Mobilités et maîtrise incomplète du territoire

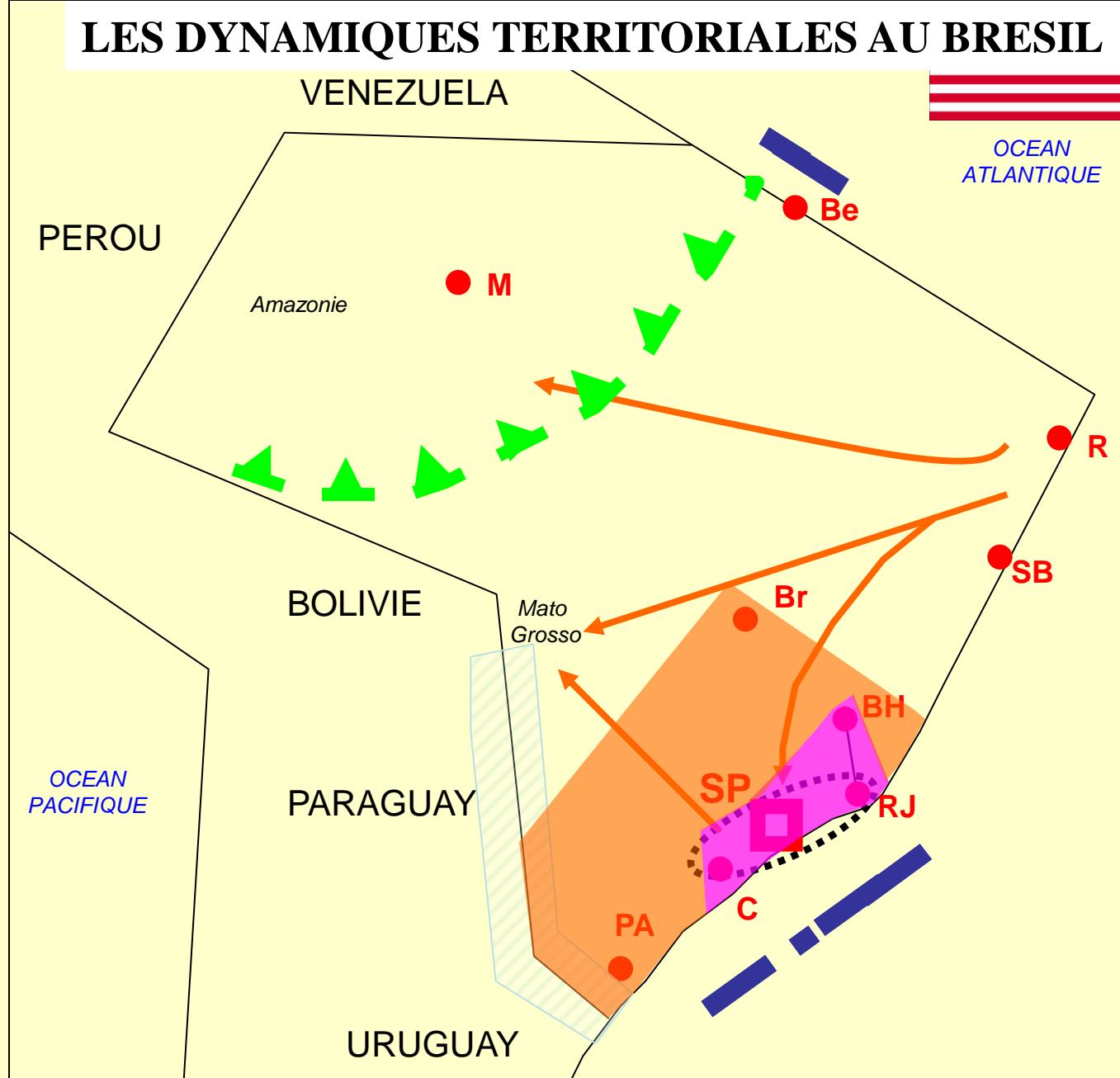
 Mobilités intérieures

 Fronts pionniers

III) Les différentes régions

 Le centre dominant (industries, services)

 Région en intégration rapide





SP Sao Paulo


PA Porto Allegre - BH Belo Horizonte - SB Savador de Bahia - R Recife
RJ Rio de Janeiro - C Curitiba - Br Brasilia - M Manaus - B Belem


LES DYNAMIQUES TERRITORIALES AU BRÉSIL

I) Métropolisation et valorisation des interfaces

 Mégalopole en formation


 Ville mondiale émergente


 Autre métropole en croissance rapide

 Interface maritime


 Interface continentale


II) Mobilités et maîtrise incomplète du territoire


 Mobilités intérieures

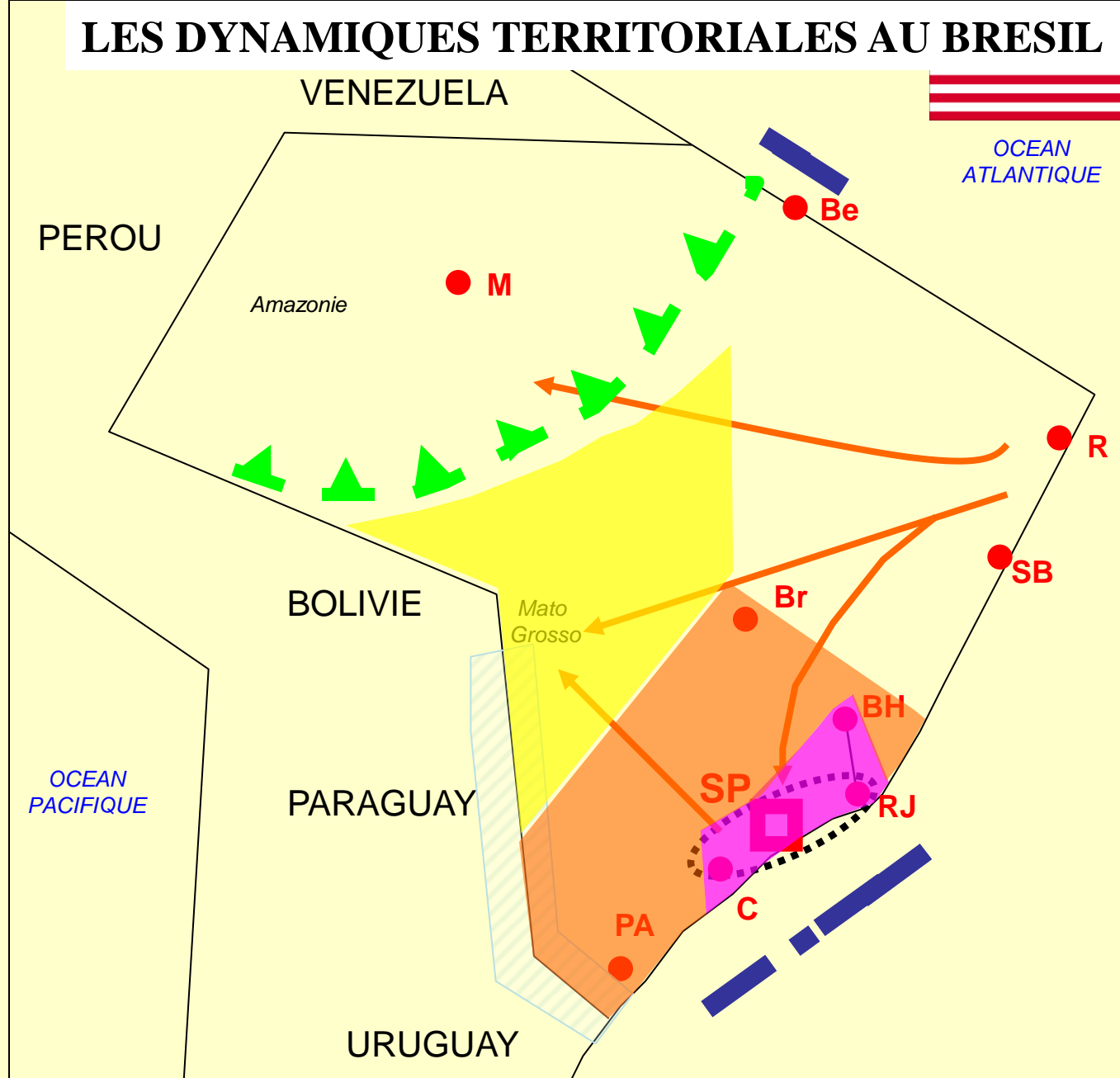
 Fronts pionniers

III) Les différentes régions

 Le centre dominant (industries, services)

 Région en intégration rapide

 « ferme du monde » : agriculture exportatrice





SP Sao Paulo


PA Porto Allegre - BH Belo Horizonte - SB Savador de Bahia - R Recife
 RJ Rio de Janeiro - C Curitiba - Br Brasilia - M Manaus - B Belem


LES DYNAMIQUES TERRITORIALES AU BRÉSIL

I) Métropolisation et valorisation des interfaces

 Mégalopole en formation


 Ville mondiale émergente


 Autre métropole en croissance rapide

 Interface maritime


 Interface continentale


II) Mobilités et maîtrise incomplète du territoire


 Mobilités intérieures


 Fronts pionniers

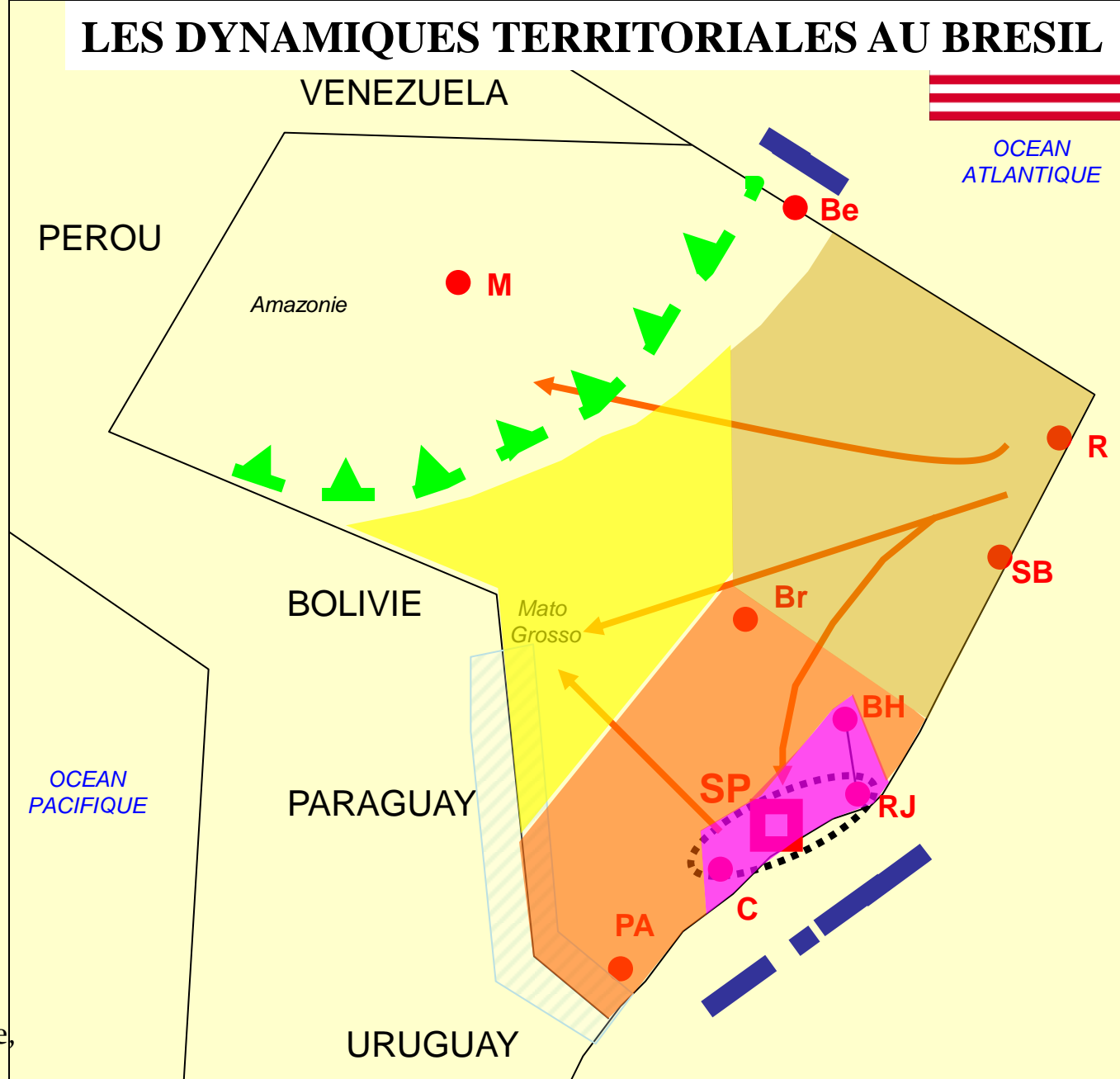
III) Les différentes régions

 Le centre dominant (industries, services)

 Région en intégration rapide

 « ferme du monde » : agriculture exportatrice

 Le Nordeste ancien centre, aujourd'hui en crise





SP Sao Paulo


PA Porto Allegre - BH Belo Horizonte - SB Savador de Bahia - R Recife
 RJ Rio de Janeiro - C Curitiba - Br Brasilia - M Manaus - B Belem


LES DYNAMIQUES TERRITORIALES AU BRÉSIL

I) Métropolisation et valorisation des interfaces

 Mégalopole en formation


 Ville mondiale émergente


 Autre métropole en croissance rapide

 Interface maritime


 Interface continentale


II) Mobilités et maîtrise incomplète du territoire


 Mobilités intérieures


 Fronts pionniers


III) Les différentes régions

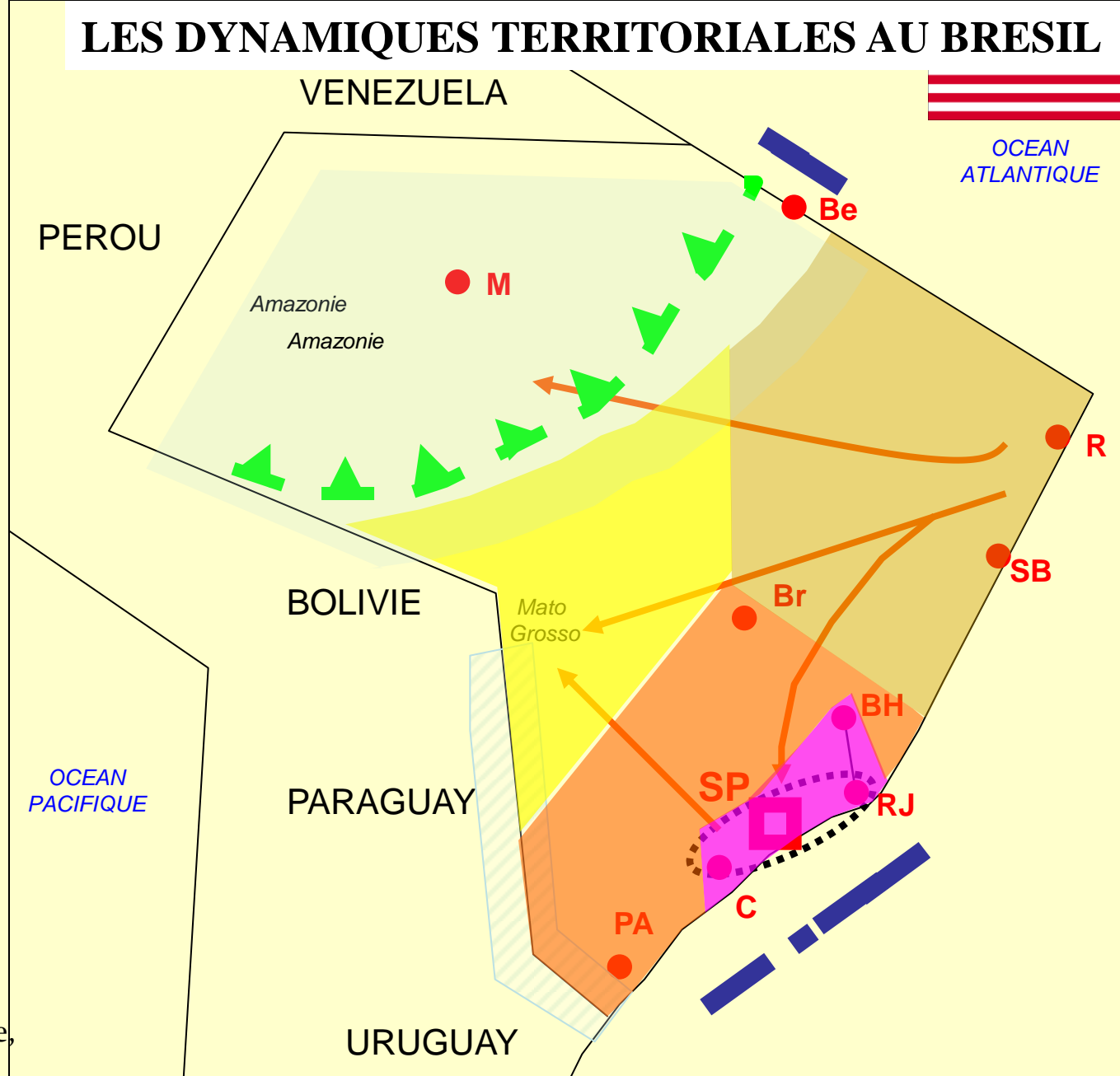
 Le centre dominant (industries, services)

 Région en intégration rapide

 « ferme du monde » : agriculture exportatrice

 Le Nordeste ancien centre, aujourd'hui en crise

 Le Nord amazonien : fronts pionniers et





SP Sao Paulo


PA Porto Alegre - BH Belo Horizonte - SB Salvador de Bahia - R Recife
 RJ Rio de Janeiro - C Curitiba - Br Brasilia - M Manaus - B Belem


LES DYNAMIQUES TERRITORIALES AU BRÉSIL

I) Métropolisation et valorisation des interfaces

 Mégalopole en formation


 Ville mondiale émergente


 Autre métropole en croissance rapide

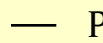
 Interface maritime

 Interface continentale


II) Mobilités et maîtrise incomplète du territoire


 Mobilités intérieures


 Fronts pionniers


 Principaux axes terrestres


III) Centres et périphéries

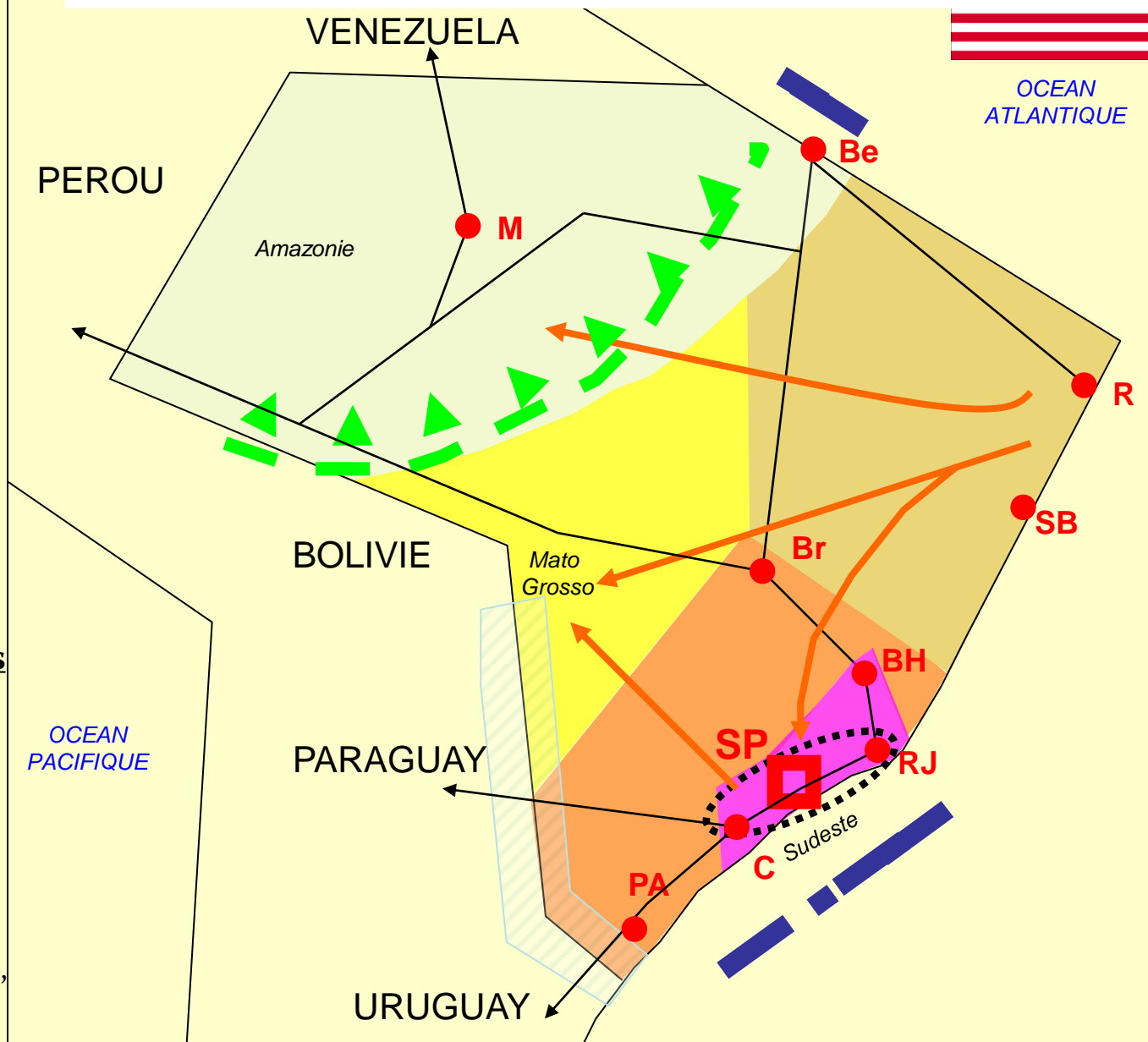
 Le centre dominant (industries, services)

 Autre région intégrée

 « ferme du monde » : agriculture exportatrice

 Le Nordeste ancien centre, aujourd'hui en crise

 Le Nord amazonien : fronts pionniers et espaces en réserve



SP Sao Paulo

PA Porto Allegre - BH Belo Horizonte - SB Savador de Bahia - R Recife
 RJ Rio de Janeiro - C Curitiba - Br Brasilia - M Manaus - B Belem