

Coopération, tensions et régulations  
aux échelles mondiales, régionales  
et locales

**Documents**



## I. Coopérations et tensions

### 1. Le MERCOSUR, une intégration régionale en cours

- Les 4 États fondateurs
- Le Venezuela, suspendu en 2017
- La Bolivie, en cours d'adhésion
- Les pays associés

### 2. Des organisations concurrentes

- PÉROU La Communauté andine des Nations
- L'Alliance du Pacifique

## II. Des enjeux : réduire les inégalités et promouvoir les échanges entre pays

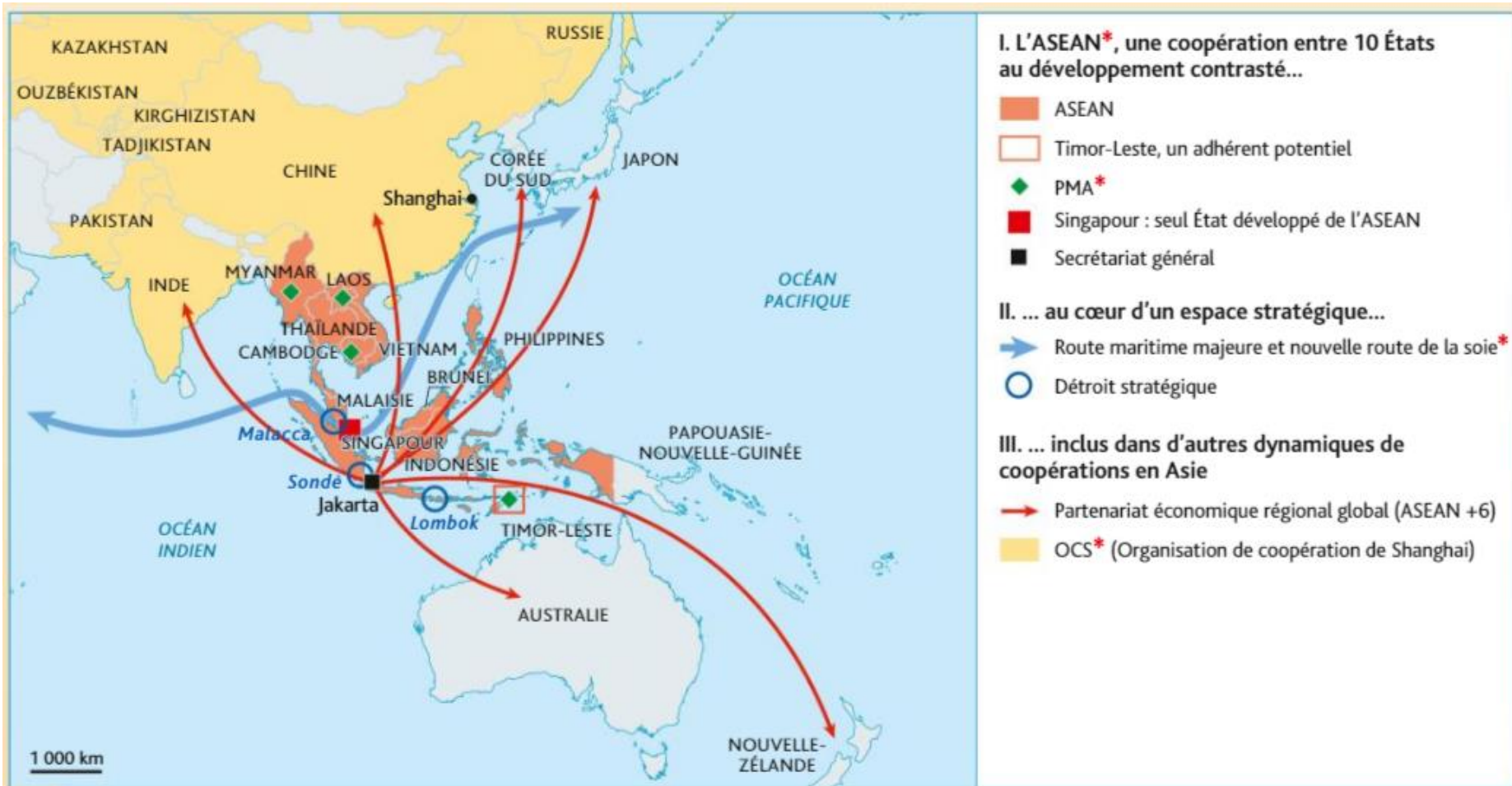
### 1. Des écarts de richesse et de développement (IDH 2017 ; PIB réel/hab. en 2019)

- Pays émergents (IDH > 0,8 ; PIB/hab. entre 9 988 et 17 029 dollars)
- Pays moteur, membre des BRICS (IDH 0,759 ; PIB/hab. 8 797 dollars)
- Pays intermédiaires (IDH entre 0,7 et 0,8 ; PIB/hab. entre 5 692 et 7 047 dollars)
- Pays moins développés (IDH entre 0,654 et 0,7 ; PIB/hab. entre 2 548 et 5 252 dollars)

### 2. Des échanges commerciaux intra-zones encore faibles

- Flux dominants (1<sup>er</sup> client)
- Flux importants (2<sup>e</sup> ou 3<sup>e</sup> client)

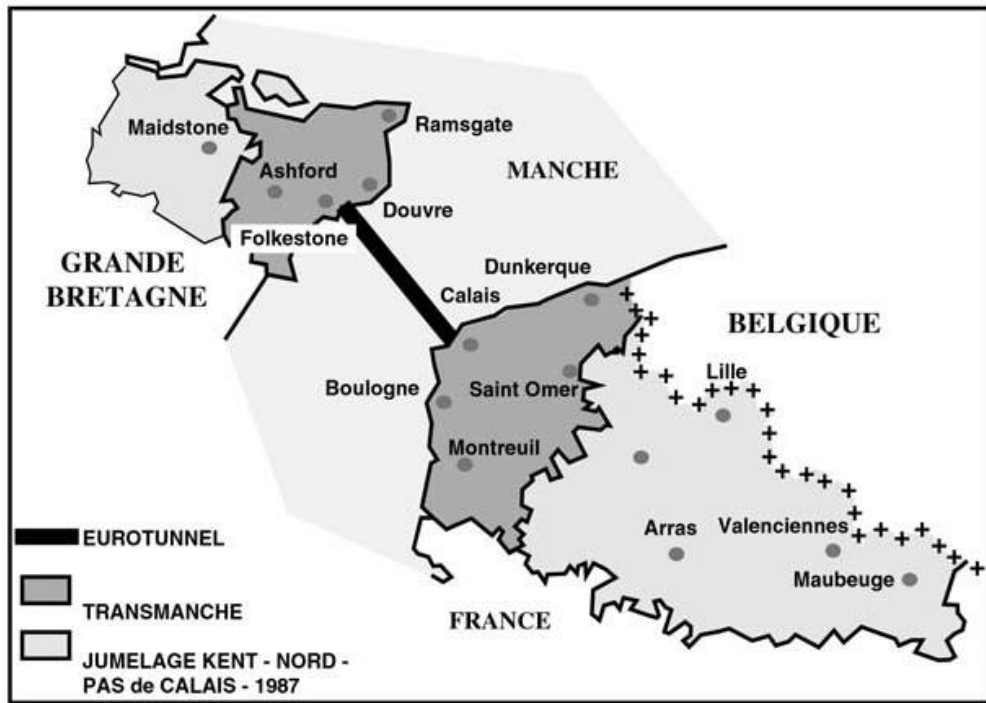
## 1 Le MERCOSUR : inégalités de développement et intégration régionale



## INTEGRATION REGIONALE EN ASIE DU SUD EST



## EXEMPLES D'EUROREGIONS

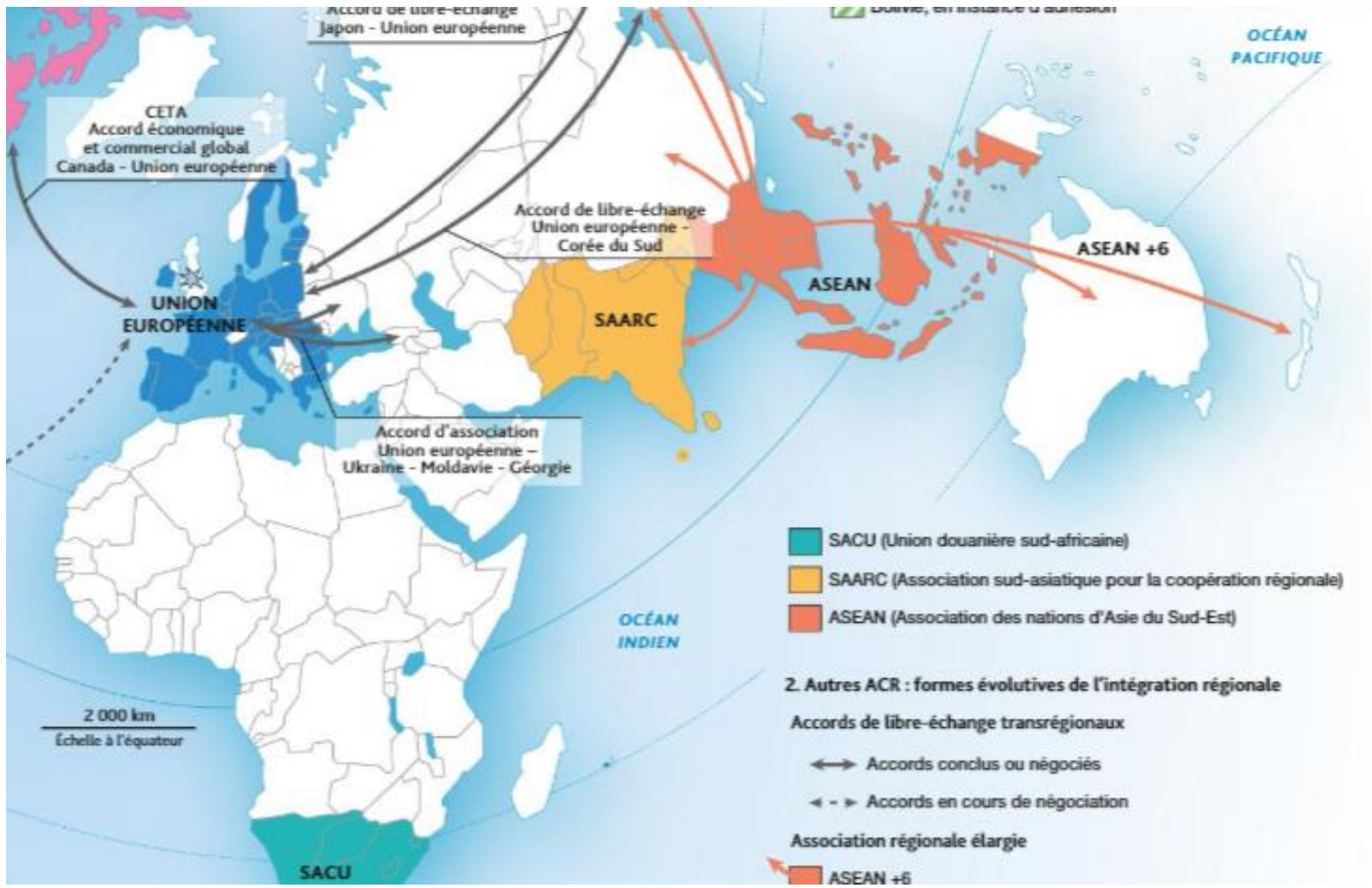


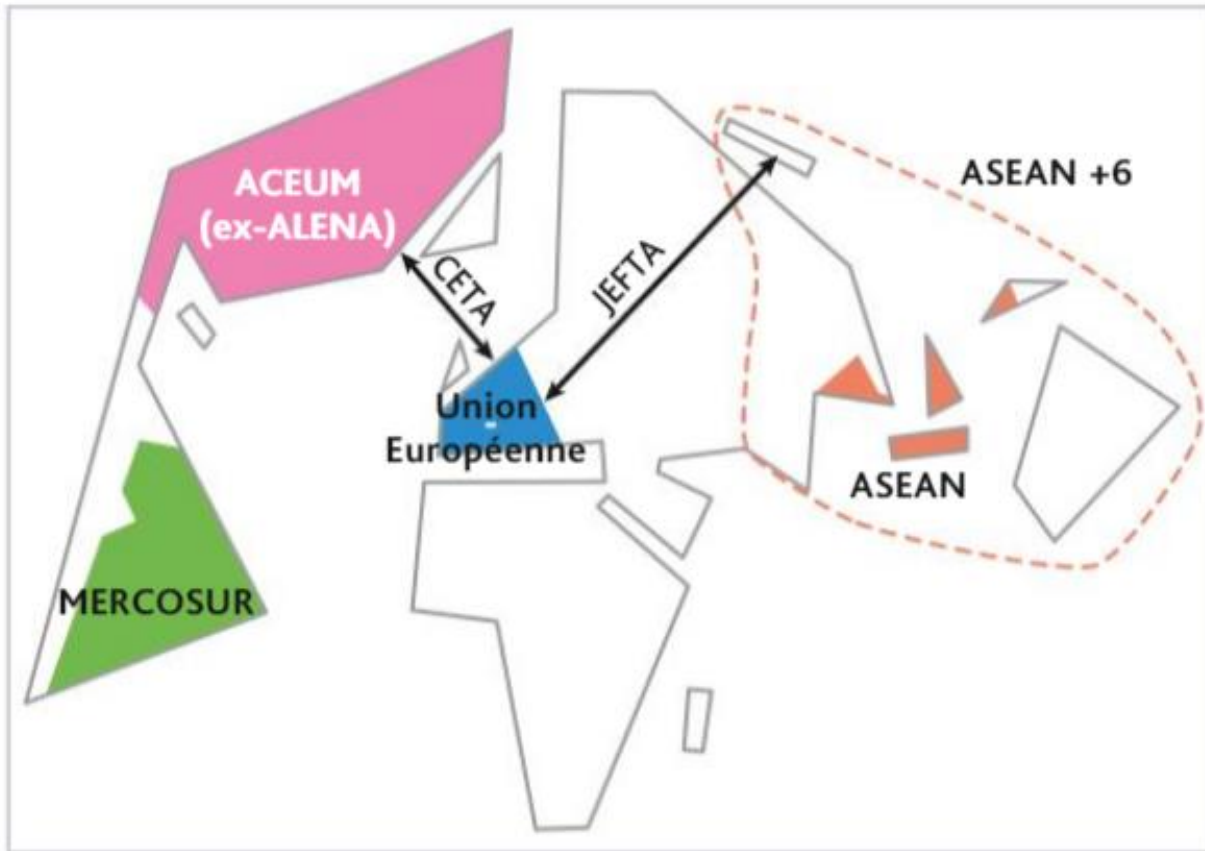
## Les échanges de produits manufacturés extra- et intra-zones des principales ZIR\*

	Part de chaque ZIR dans les exportations mondiales	Part du commerce intra-ZIR dans l'ensemble des échanges commerciaux des pays membres
UE 28	34,3 %	63 %
ALENA	13,8 %	50 %
ASEAN	7,5 %	25 %
MERCOSUR	4,5 %	14 %

Source : Estimations OMC, 2018.





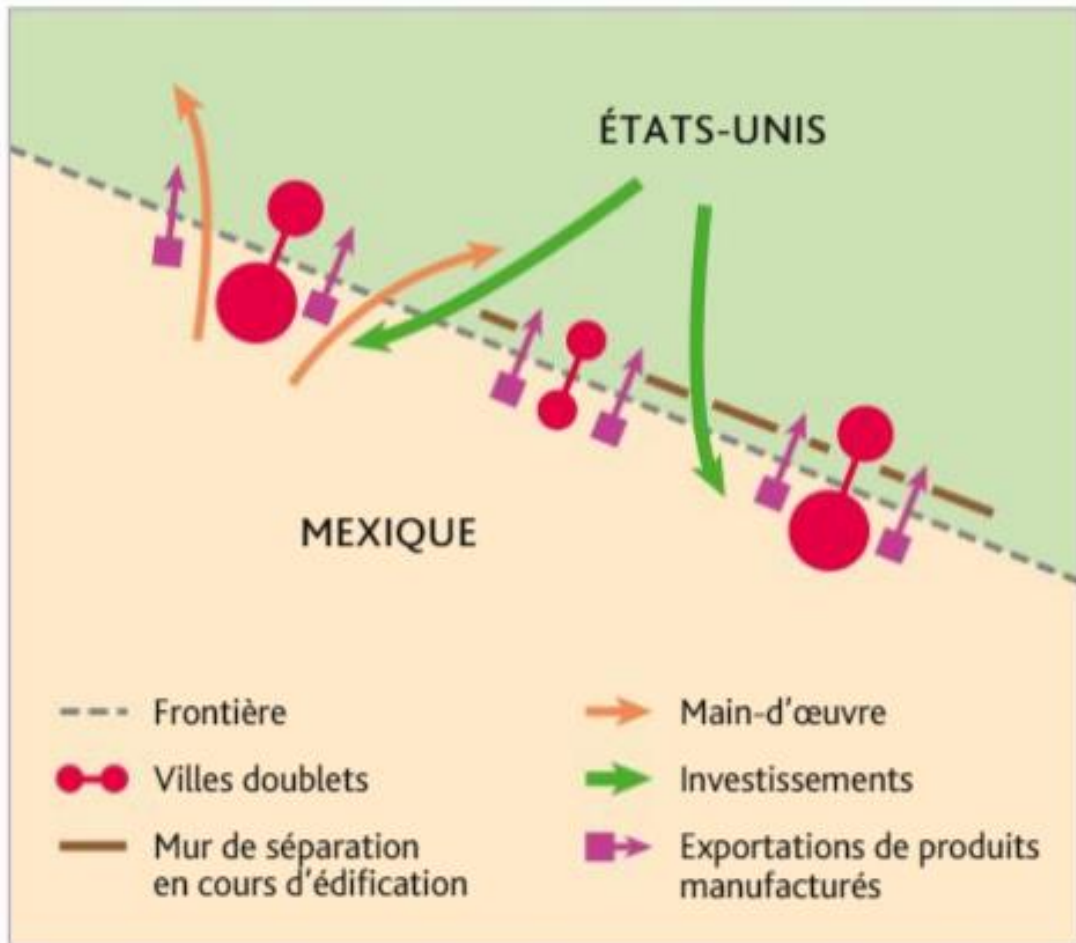


**3. Les zones d'intégration régionales\* et les accords commerciaux régionaux\* principaux**

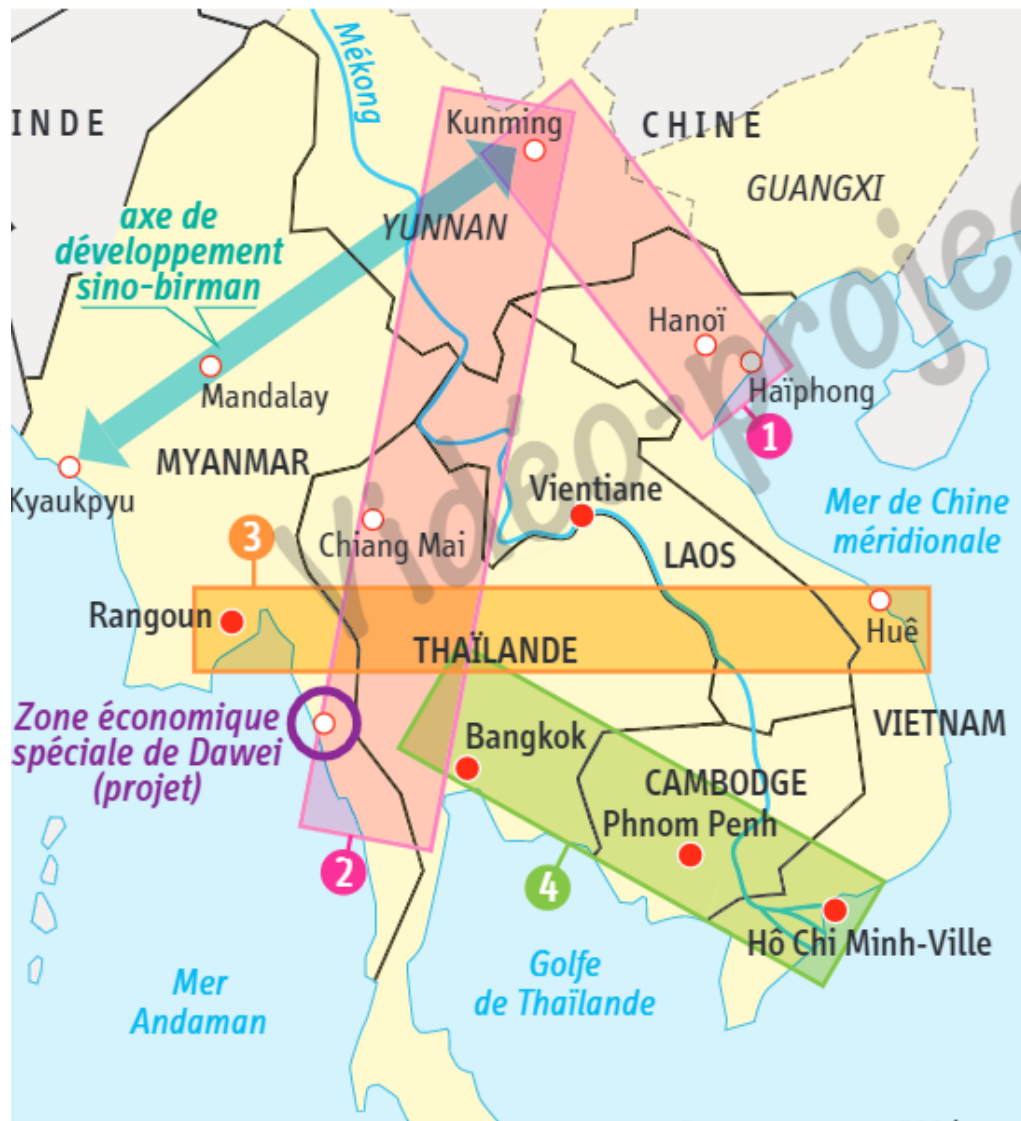


SIJORI TRIANGLE OU  
TRINGAPORE





#### 4. Un territoire transfrontalier dans le cadre de l'ACEUM (ex-ALENA)



-  région du Grand Mékong (GMS)
-  } corridors économiques nord-sud
-  } corridor économique est-ouest
-  } corridor économique sud

## 5 Les corridors de développement en Asie du Sud-Est

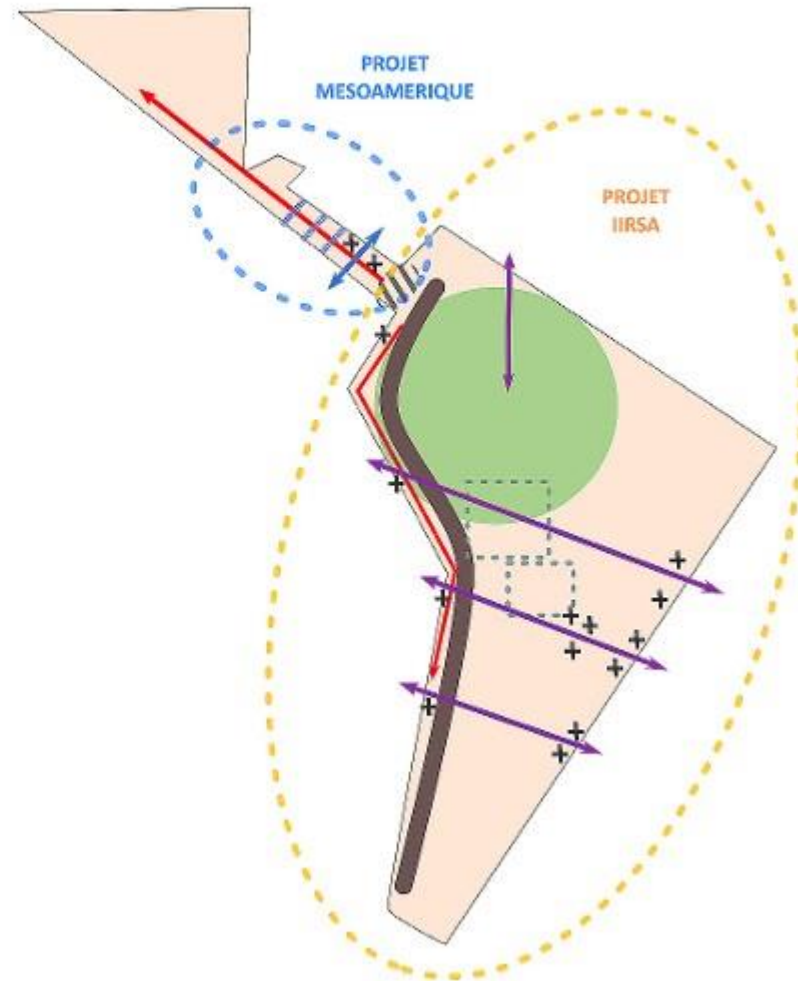
# Les corridors de développement en Amérique latine : un outil d'intégration et de désenclavement

## Espaces peu accessibles ou éloignés

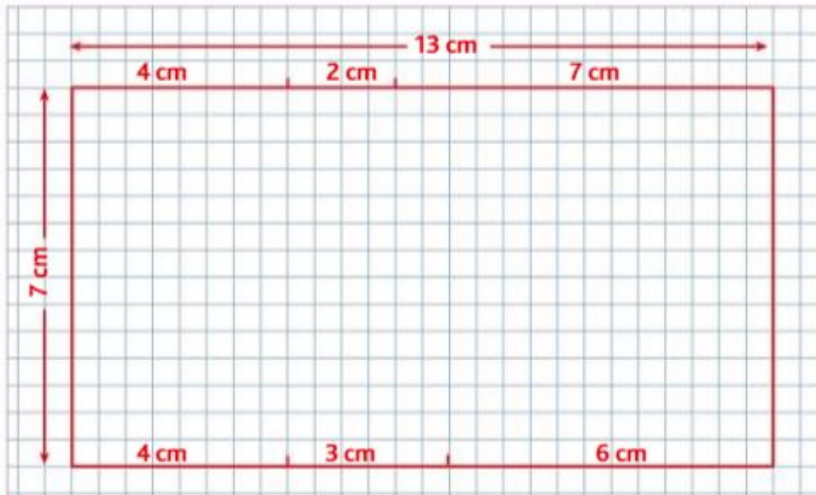
-  Zone marécageuse
-  Forêt dense
-  Chaîne montagneuse
-  Etat enclavé

## Les corridors : des outils d'intégration

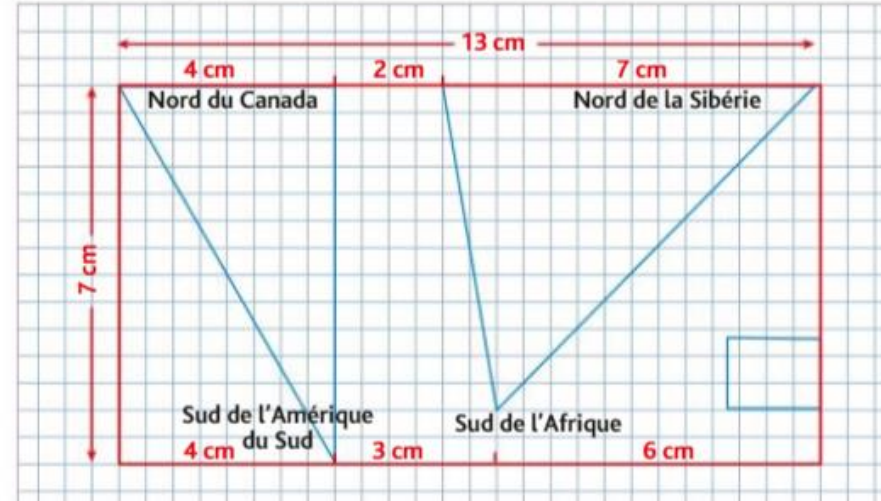
-  Corridor maritime interocéanique
-  Canaux secs
-  Corridor longitudinal intercontinental
-  Axe d'intégration
-  Programme d'intégration
-  Dynamiques de développement



**ÉTAPE 1** Pour commencer, dessinez la figure suivante, qui donne les grandes proportions d'un planisphère.



**ÉTAPE 2** Vous pouvez alors positionner approximativement l'Amérique d'un côté, l'Afrique, l'Europe et l'Asie de l'autre.



**ÉTAPE 3** Terminez le schéma en traçant les contours des continents, sans oublier l'Océanie et les principales îles.

